


Historisch onderzoek

Lanen

in Oranjewoud

(deel 2)

SB4



Specialisten in Groen Erfgoed



INHOUDSOPGAVE DEEL 2

Openbare wegen	5
<u>Deelgebieden</u>	
1a. De Hoftuin (Oranjewoud)	33
1b. De Overtuin (Oranjewoud)	43
2. Reigersbos	51
3. Tuymelaarsbos	69
4. Oranjestein	75
5. Oranjehoeve en Nieuwe Plantage (Harinxmabos)	99
6. Prinsenhof en Tentbos	117
7. Klein Jagtlust en omgeving	123
8. Donglust	133
9. Veenwijk	145
10. Klemburg	155
11. Pauwenburg	161

Leeswijzer

De individuele lanen zijn gegroepeerd als openbare weg of per deelgebied. De nummers van de lanen verwijzen naar de nummers op bijgevoegde overzichtskaart. De omkaderde pagina's komen uit de (boomtechnische) inventarisatiegegevens van de lanen door Bosgroep Noord-Oost Nederland (BNON). Voor de volledigheid worden beide inventarisatiegegevens naast elkaar gepresenteerd, hoewel de waarden kunnen verschillen door gebruik van andere definities en interpretaties.



De openbare wegen en laantracés (groen), met nummering.
(Bron ondergrond: Pdok/Kadaster).



De openbare wegen en laantracés (groen), met toponiemen.
(Bron ondergrond: Pdok/Kadaster).

OPENBARE WEGEN





Hotel Weener, met rechts daarvan het begin van het oostelijke uiteinde van de laan, in de huidige bocht naar de De Blocq van Scheltingaweg. (Bron: Tresoar, 26644).



Het westelijke uiteinde van de laan, thans Kon. Julianalaan, met op de kruising met de straatweg een tolhuis. (Bron: Tresoar, Q473).

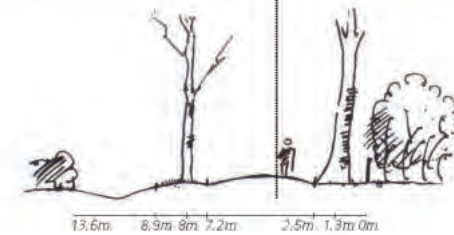


103a



103b

LAAN 23a



Plantverband



Aanvullende informatie

Naam laan:	Prins Bernhardweg
Boomsort:	Quercus robur
Leeftijdsklasse:	Jong/volwassen
Lengte laan:	1021m
Volledigheid laan:	51-75%
Soort pad:	Klinkers

Laan 103a. Bron: BNON, 25-02-2020.

Laannummer: 103 a+b

Naam thans: Prins Bernhardweg

Naam oorsp: Weg naar het Oranjewoud of De Nieuwe weg, Nieuwe Straatweg, Koningin Julianaweg

Deelgebied: Openbare weg

Ensemble: -

Boomsoort oorsp.: onbekend

Boomsoort thans: eik

Compleetheid: (redelijk) gaaf, enkele tot vele uitgevallen

Ontstaansperiode:

- 103b: voor 1700 (laan komt op kaart door Schotanus uit 1698 reeds voor);
- 103a: 1700-1830

Geschatte leeftijd: oud (> 80 jaar)

Aantal rijen oorsp.: onbekend

Aantal rijen thans:

- 103b: één- of enkelzijdig, enkele rij (0---)
- 103a: dubbelzijdig, enkele rij (0---0)

Plantverband oorsp: onbekend

Plantverband thans: driehoek of wild, wisselend of geen

Globale lengte: 103a: 550m; 103b: 240m

Bermen: vrijstaande bomen, deels met opslag

Profiel:

- naastgelegen landgebruik: open weide, erf of bos
- begrenzing: sloot/greppel of geen
- breedte: 14 meter (8 excl. fietspad)

Functie laan oorsp:

- doorgaande weg
- ontginning of gebiedsontsluiting

Functie laan thans:

- doorgaande weg;
- gebiedsontsluiting

Type en functie weg oorsp:

- aard van de weg: onverhard
- functie van de weg: weg
- toegankelijkheid: openbaar

Type en functie weg thans:

- aard van de weg: verhard (klinkers)
- functie van de weg: weg met vrijliggend fietspad
- toegankelijkheid: openbaar

Bijzonderheden: De laanbeplanting vormt slechts beperkt een eenheid, doordat laanbeplanting niet continu en met zelfde regelmaat aanwezig is. De weg liep oorspronkelijk (tot 1962) in westelijke richting door via de (huidige) Koningin Julianaweg tot aan de straatweg (Tolhuisweg). De weg is mogelijk ontstaan op een oudere kade en zou omstreeks 1840 tot weg zijn verbeterd door mr. Lollius Adema, bewoner van Meerzicht. Omstreeks 1910 werd de weg verhard.

Waardering:

- algemeen historische waarde: 103a hoog; 103b positief
- ensemblewaarde: positief
- tuinhistorische waarde: indifferent
- gebruikshistorische waarden: hoog
- belevingswaarde: positief



De laan voor de Tent, ca. 1900.
(Bron: Tresoar, Q557).



De laan voor de Tent, ca. 1930-1935.
(Bron: Tresoar, Q425).



74



De laan voor de Tent (thans De Blocq van Scheltingaweg),
ca. 1935-1940.
(Bron: Tresoar, 38791).



74



< De laan voor de Tent, ca. 1900.
(Bron: Part.coll. dhr. Timmerman).

< De laan voor de Tent, ca. 1920.
(Bron: Part.coll. dhr. Timmerman).

Laannummer: 74

Naam thans: De Blocq van Scheltingaweg

Naam oorsp: Weg of Laan voor de Tent

Deelgebied: Openbare weg

Ensemble: samenhang met Tentbos en Oranjewoud (oorsp. eigendom); ligt thans in verlengde van Linde-laan.

Boomsoort oorsp.: onbekend

Boomsoort thans: eik

Compleetheid: enkele tot vele uitgevallen, tot vrijwel onherkenbaar

Ontstaansperiode: voor 1700 (op de kaart door Schotanus uit 1698 komt laan reeds voor); huidig tracé ca. 1850.

Geschatte leeftijd: oud (> 80 jaar)

Aantal rijen oorsp.: dubbelzijdig, asymmetrisch (00---0); op historische foto's zijn aan de noordzijde meer dan één rij aanwezig.

Aantal rijen thans: dubbelzijdig, enkele rij (0---0)

Plantverband oorsp: onbekend

Plantverband thans: wild, wisselend of geen

Globale lengte: 230 meter

Bermen: deels vrijstaande bomen, deels verwilderd/opslag

Profiel:

- naastgelegen landgebruik: park, erf of bos
- begrenzing: geen
- breedte: n.v.t.

Functie laan oorsp:

- doorgaande weg
- ontginning of gebiedsontsluiting

Functie laan thans:

- doorgaande weg
- gebogen of slingerlaan
- gebiedsontsluiting

Type en functie weg oorsp:

- aard van de weg: onverhard
- functie van de weg: weg
- toegankelijkheid: opengesteld

Type en functie weg thans:

- aard van de weg: verhard (asfalt)
- functie van de weg: weg (deels afgesloten voor autoverkeer)
- toegankelijkheid: openbaar

Bijzonderheden: Vermoedelijk is de weg voor De Tent in samenhang met de eigendomswisseling in 1823 en tuinomvorming omstreeks 1829 verlegd naar het huidige slingerende tracé (het huidig tracé komt voor op de topografische kaart van ca. 1850. Etablissement De Tent werd omstreeks 1740 gebouwd en omstreeks 1962 afgebroken. De weg is vernoemd naar de familie van friese bestuurders, die in 1780 Pauwenburg en in 1823 Oranjewoud kocht.

Waardering:

- algemeen historische waarde: hoog
- ensemblewaarde: hoog
- tuinhistorische waarde: positief
- gebruikshistorische waarden: positief
- belevingswaarde: indifferent



Geschilderde afbeelding van de Lindelaan, door K. Krikke, ca. 1890.
(Bron: RCE; Part.coll.).



Prentbriefkaart van de Lindelaan, ca. 1910-1920.
(Bron: Part.coll. dhr. Timmerman).



Foto van de Lindelaan, ca. 1971.
(Bron: Tresoar, 17417).



Prentbriefkaart van de Lindelaan, ca. 1910.
(Bron: Tresoar, Q513).



Lindelaan, ca. 1895.
(Bron: Tresoar, Q468).



Prentbriefkaart van de Lindelaan, ca. 1930.
(Bron: Tresoar, Q466).



Lindelaan, na herplant in 1982-1983.
(Bron: Part.coll. dhr. Timmerman).

Laannummer: 57

Naam thans: Lindelaan

Naam oorsp: Lijnsingel, ookwel als Brink aangeduid

Deelgebied: Openbare weg

Ensemble: ontsluiting tussen en van Hofstuin en Overtuin Oranjewoud

Boomsoort oorsp.: linde

Boomsoort thans: linde

Compleetheid: (redelijk) gaaf, integraal verjongd

Ontstaansperiode: 1700-1830 (formele aanleg Oranjewoud van omstreeks 1701-1716, haaks op de in 1700 gegraven verbinding tussen de Prinsenwijk en Oranjegrift; op de kaart door Schotanus uit 1698 ligt de weg nog iets noordelijker in het verlengde van de Brongergalaan)

Geschatte leeftijd: volwassen (20 - 80 jaar); huidige lindes dateren uit 1982 -1983.

Aantal rijen oorsp.: dubbelzijdig, dubbele rij of meer (00--00) (volgens 19e eeuwse bronnen)

Aantal rijen thans: dubbelzijdig, dubbele rij of meer (00--00)

Plantverband oorsp: vierkant

Plantverband thans: vierkant

Globale lengte: 160 meter

Bermen: vrijstaande bomen

Profiel:

- naastgelegen landgebruik: park
- begrenzing: sloot/greppel, gracht
- breedte: 23 meter

Functie laan oorsp: doorgaande weg; oprij- of toegangs-laan

Functie laan thans: doorgaande weg; begeleiding zichtlijn (op Oranjestein); oprij- of toegangslaan



57

Type en functie weg oorsp:

- aard van de weg: onverhard
- functie van de weg: weg
- toegankelijkheid: opengesteld (de weg was in 1953 reeds gemeentelijk eigendom)


Type en functie weg thans:

- aard van de weg: verhard (asfalt)
- functie van de weg: weg
- toegankelijkheid: openbaar

Bijzonderheden: de weg is vernoemd naar het soort laanbomen. De weg vormt de ontsluiting alsmede een dwarsas van Oranjewoud en eindigt aan weerszijden op bruggen. Daarnaast werd het in de 18e eeuw de zichtas op de rentmeesterswoning, en na 1813 van Oranjestein. De westelijke brug zou bekend staan als 'Oranjeburg'.

Waardering:

- algemeen historische waarde: hoog
- ensemblewaarde: hoog
- tuinhistorische waarde: hoog
- gebruikshistorische waarden: hoog
- belevingswaarde: hoog



Laan 57. Bron: BNON, 25-02-2020.



De nieuw ingeplante laan rechts van hotel De Kom, ca. 1930. (Bron: Tresoar, Q477).



49c



Hotel De Kom, ca. 1900. (Bron: Tresoar, Q479).



Het thans verdwenen weg-tracé langs de Prinsenvijk, ca. 1900. (Bron: Tresoar, STH0862).



49b



49a

Laannummer: 49 a+b+c

Naam thans: Van Limburg Stirumweg, Woudsterweg;
ookwel: Oostelijke laan, zesrijige laan

Naam oorsp: Oranjewoudsterweg of Prinsenlaan
(noordzijde) en Breedecingel (zuidzijde)

Deelgebied: Openbare weg

Ensemble: oorsp. onderdeel lanenstelsel Oranjewoud,
grens tussen Overtuin en Oranjestein. In verlengde
van Domineesingel.

Boomsoort oorsp.: eik; aan de Oranjewoudsterweg
stonden van oorsprong iepen, vermoedelijk in het
deel onder De Knijpe.

Boomsoort thans: eik

Compleetheid:

- 49a+b: (redelijk) gaaf; integraal verjongd
- 49c: enkele tot vele uitgevallen

Ontstaansperiode:

- 49b: voor 1700 (laan komt op kaart door Schotanus
uit 1698 reeds voor)
- 49c: 1700-1830 (formele aanleg Oranjewoud van
omstreeks 1701-1716)
- 49a: na 2000

Geschatte leeftijd:

- 49a: jong (< 20 jaar) (aanplant 2004)
- 49b, c: oud (> 80 jaar) (eiken uit ca. 1900?)

Aantal rijen oorsp.:

- 49b: onbekend
- 49c: dubbelzijdig, 6 rijen (in 1813)

Aantal rijen thans:

- 49a, b: dubbelzijdig, enkele rij (0---0)
- 49c: dubbelzijdig, dubbele rij of meer, asymmetrisch
(00---0000)

Plantverband oorsp: vierkant

Plantverband thans:

- 49c: vierkant
- 49b: driehoek
- 49b: wild, wisselend of geen

Globale lengte: 49a: 125m; 49b: 490m; 49c: 370m

Bermen: vrijstaande bomen

Profiel:

- naastgelegen landgebruik: open weide, park of bos
- begrenzing: sloot/greppel, gracht
- breedte: 49a: 13m; 49b: 11m; 49c: 22m

Functie laan oorsp: markering grens van gebied

Functie laan thans: doorgaande weg; markering grens
van gebied

Type en functie weg oorsp:

- aard van de weg: onverhard
- functie van de weg: weg
- toegankelijkheid: opengesteld

Type en functie weg thans:

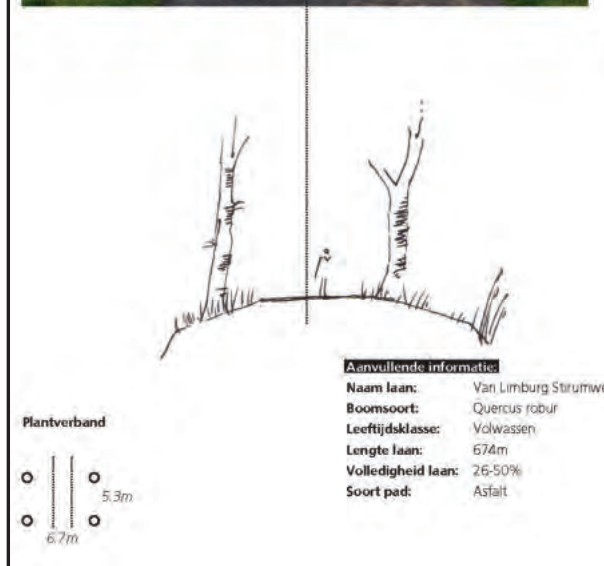
- aard van de weg: verhard (asfalt)
- functie van de weg: weg
- toegankelijkheid: openbaar

Bijzonderheden: aan het einde van de 17e eeuwse
singels lagen vierkante, uitspringende hoekaccenten,
als onderdeel van de formele aanleg door Albertine
Agnes uit 1676-1680. Omstreeks 1870 zou de weg
langs de Prinsewijk zijn verbeterd, waarmee een
goede verbinding over De Knijpe naar Heerenveen
ontstond; dit gaf aanleiding tot opening van logement
De Kom in 1872. De weg is genoemd naar C.L.A.J.
graaf van Limburg Stirum (gehuwd met De Blocq van
Scheltinga, die tussen 1901 en 1931 Oranjewoud en
Pauwenburg bezat), die huis Prinsenhof liet bouwen.

Waardering:

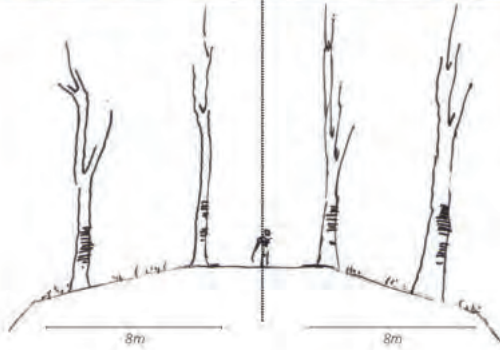
- algemeen historische waarde: 49a indifferent, 49b
positief, 49c hoog
- ensemblewaarde: hoog
- tuinhistorische waarde: 49a indifferent, 49b+c hoog
- gebruikshistorische waarden: hoog
- belevingswaarde: hoog

LAAN 28




Laan 49b. Bron: BNON, 25-02-2020.

LAAN 30



Plantverband

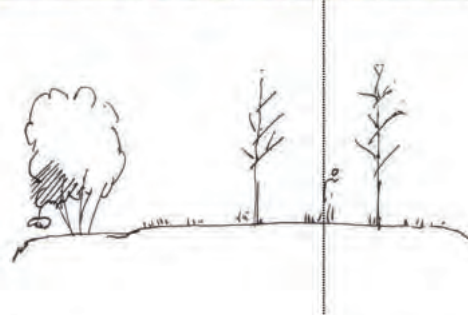


Aanvullende informatie:

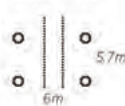
Naam laan: Van Limburg Stirumweg
 Boomsoort: Quercus robur
 Leeftijdsklasse: Oud
 Lengte laan: 825m
 Volledigheid laan: 26-50%
 Soort pad: Asfalt - gras

Laan 49c. Bron: BNON, 25-02-2020.

LAAN 31



Plantverband



Aanvullende informatie:

Naam laan: Van Limburg Stirumweg
 Boomsoort: Quercus robur
 Leeftijdsklasse: Recent aangeplant
 Lengte laan: 270m
 Volledigheid laan: 76-100%
 Soort pad: Gras

Laan 49c. Bron: BNON, 25-02-2020.



Prentbriefkaart van vermoedelijk de Oranjegrift in zuidelijke richting, met links de Domineesingel, ca. 1890-1904. (Bron: Tresoar, Q421).



Prentbriefkaart met links Oranjestein en rechts het zicht in de Domineesingel, ca. 1900-1920. (Bron: Part.coll. dhr. Timmerman).

Laannummer: 75

Naam thans: Domineesingel

Naam oorsp.: -

Deelgebied: Openbare weg

Ensemble: oorsp. onderdeel lanenstelsel Oranjewoud, grens tussen Overtuin en Oranjestein. In verlengde van Van Limburg-Stirumweg

Boomsoort oorsp.: eik

Boomsoort thans: eik

Compleetheid: enkele tot vele uitgevallen

Ontstaansperiode: 1700-1830 (formeel aanleg Oranjewoud van omstreeks 1701-1716)

Geschatte leeftijd: oud (> 80 jaar)

Aantal rijen oorsp.: dubbelzijdig, dubbele rij of meer (00--00)

Aantal rijen thans: dubbelzijdig, dubbele rij of meer (00--00)

Plantverband oorsp.: vierkant

Plantverband thans: vierkant

Globale lengte: 475 meter

Bermen: verwilderd/opslag

Profiel:

- naastgelegen landgebruik: park of bos
- begrenzing: sloot/greppel, gracht
- breedte: 23 meter

Functie laan oorsp.: markering grens van gebied

Functie laan thans: markering grens van gebied

Type en functie weg oorsp.:

- aard van de weg: onverhard
- functie van de weg: weg
- toegankelijkheid: opengesteld


Type en functie weg thans:

- aard van de weg: verhard (asfalt)
- functie van de weg: weg
- toegankelijkheid: openbaar

Bijzonderheden: de weg is omstreeks 1960 in handen van de gemeente gekomen en verhard.

Waardering:

- algemeen historische waarde: hoog
- ensemblewaarde: hoog
- tuinhistorische waarde: hoog
- gebruikshistorische waarden: positief
- belevingswaarde: hoog



75



De Albertine Agnesweg ter hoogte van Prinsenhof, ca. 1910. (Bron: Part.coll. dhr. Timmerman).



De Albertine Agnesweg ter hoogte van Prinsenhof, ca. 1920. (Bron: Part.coll. dhr. Timmerman).



Het zuidwestelijke einde van de Albertine Agnesweg met zicht op Hotel Tjaarda, ca. 1915. (Bron: Part.coll. dhr. Timmerman).



Waarschijnlijk Albertine Agnesweg, met rechts de brug en overtuin, ca. 1930. (Bron: Tresoar. Q463).

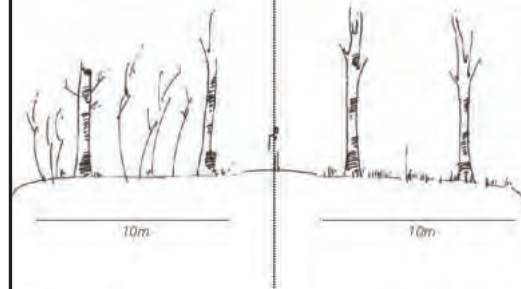


69a

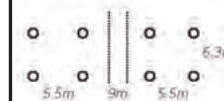


69b

LAAN 26



Plantverband



Aanvullende informatie

Naam laan:	Albertine Agnesweg
Boomsort:	Quercus robur
Leeftijdsklasse:	Oud
Lengte laan:	208m
Volledigheid laan:	51-75%
Soort pad:	Astfalt

Laan 69a. Bron: BNON, 25-02-2020.

Laannummer: 69 a+b

Naam thans: Albertine Agnesweg

Naam oorsp: Jagerscingel (oostzijde), Skeansingel, Skeandyk

Deelgebied: Openbare weg

Ensemble: oorsp. onderdeel lanenstelsel Oranjewoud, grens tussen Prinsenhof en Tentbos

Boomsoort oorsp.: eik

Boomsoort thans: eik

Compleetheid: enkele tot vele uitgevallen

Ontstaansperiode:

- 69a: 1700-1830 (formele aanleg Oranjewoud van omstreeks 1701-1716);
- 69b: 1830-1900 (diagonale laan op hotel Tjaarda dateert uit 1849)

Geschatte leeftijd: oud (> 80 jaar)

Aantal rijen oorsp.:

- 69b: dubbelzijdig, enkele rij (0---0)
- 69a: dubbelzijdig, dubbele rij of meer (00---00)

Aantal rijen thans:

- 69b: dubbelzijdig, enkele rij (0---0)
- 69a: dubbelzijdig, dubbele rij of meer (00---00)

Plantverband oorsp: 69a: vierkant; 69b: driehoek

Plantverband thans: 69a: vierkant; 69b: driehoek

Globale lengte: 69a: 200m; 69b: 330m

Bermen: deels vrijstaande bomen, deels verwilderd/opslag

Profiel:

- naastgelegen landgebruik: open weide, park of bos
- begrenzing: 69a: sloot/greppel, gracht; 69b: deels sloot
- breedte: 69a: 23m; 69b: 15m

Functie laan oorsp: markering grens van gebied

Functie laan thans:

- doorgaande weg
- begeleiding zicht- of middenlijn (op Tjaarda)
- markering grens van gebied
- gebiedsontsluiting

Type en functie weg oorsp:

- aard van de weg: onverhard
- functie van de weg: weg
- toegankelijkheid: opengesteld

Type en functie weg thans:


- aard van de weg: verhard (asfalt)
- functie van de weg: weg (deels afgesloten voor autoverkeer)
- toegankelijkheid: openbaar

Bijzonderheden: Het zuidelijke deel van de Jagerssingel is thans verdwenen. De weg is vernoemd naar Albertine Agnes, prinses van Oranje Nassau, stichtster van de buitenplaats Oranjewoud.

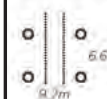
Waardering:

- algemeen historische waarde: 69b positief, 69a hoog
- ensemblewaarde: hoog
- tuinhistorische waarde: 69b indifferent, 69a hoog
- gebruikshistorische waarden: positief
- belevingswaarde: hoog

LAAN 22a



Plantverband



Aanvullende informatie

Naam laan:	Albertine Agnesweg
Boomsoort:	Quercus robur
Leeftijdsklasse:	Oud
Lengte laan:	302m
Volledigheid laan:	51-75%
Soort pad:	Asfalt

Laan 69b. Bron: BNON, 25-02-2020.



Zicht langs Hotel Tjaarda op de Krukmanslaan (rechts), ca. 1910.
(Bron: Part.coll. dhr. Timmerman).



73a



73b



Zicht langs Hotel Tjaarda op de Koningin Julianalaan (rechts), ca. 1915.
(Bron: Part.coll. dhr. Timmerman).

Laannummer: 73 a+b

Naam thans: Krukmanslaan

Naam oorsp: Betrof ookwel de naam van een laan parallel en oostelijk van huidige Krukmanslaan

Deelgebied: Openbare weg

Ensemble: Op de grens van het Tentbos, oorspronkelijk westelijk terreindeel van Oranjewoud; ligt in verlengde van Tjaarda's Laan. Vormt samen met Bieruma Oostingweg, Albertine Agnesweg, Tjaarda's Laan en Koningin Julianalaan een vijfspiong.

Boomsoort oorsp.: onbekend

Boomsoort thans:

- 73a: beuk;
- 73b: eik

Compleetheid: enkele tot vele uitgevallen

Ontstaansperiode: voor 1700 (op de kaart door Schotanus uit 1698 komt laan reeds voor)

Geschatte leeftijd: oud (> 80 jaar)

Aantal rijen oorsp.: onbekend

Aantal rijen thans:

- 73b: één- of enkelzijdig, dubbele rij of meer (00---); bomen aan de westzijde zijn mogelijk weggevallen of nooit aanwezig geweest.
- 73a: dubbelzijdig, enkele rij (0---0)

Plantverband oorsp: onbekend

Plantverband thans: 73b: vierkant; 73a: driehoek

Globale lengte: 73a: 125m; 73b: 390m

Bermen:

- 73a: vrijstaande bomen
- 73b: verwilderd/opslag

Profiel:

- naastgelegen landgebruik: erf of bos
- begrenzing: geen
- breedte: n.v.t.

Functie laan oorsp:

- doorgaande weg
- markering grens van gebied
- ontginning of gebiedsontsluiting

Functie laan thans:

- doorgaande weg
- gebiedsontsluiting

Type en functie weg oorsp:

- aard van de weg: onverhard
- functie van de weg: werkp pad, veedrift, weg
- toegankelijkheid: openbaar

Type en functie weg thans:

- aard van de weg: verhard (asfalt)
- functie van de weg: weg
- toegankelijkheid: openbaar

Bijzonderheden: op de kaart door Boling (1813) wordt deze weg aangeduid als 'Krukmanslaan', maar niet met laanbomen ingetekend en geen eigendom behorend bij Oranjewoud; als laan in veilingstukken (1813) aangeduid; op kadastrale kaart (1832) is de oostelijk gelegen laan als 'Krukmanslaan' aangeduid; op schets uit ca. 1910 wordt eveneens de oostelijk gelegen laan als 'Krukmanslaan' aangeduid.

Waardering:

- algemeen historische waarde: positief
- ensemblewaarde: positief
- tuinhistorische waarde: indifferent
- gebruikshistorische waarden: hoog
- belevingswaarde: positief



Laan 73b. Bron: BNON, 25-02-2020.

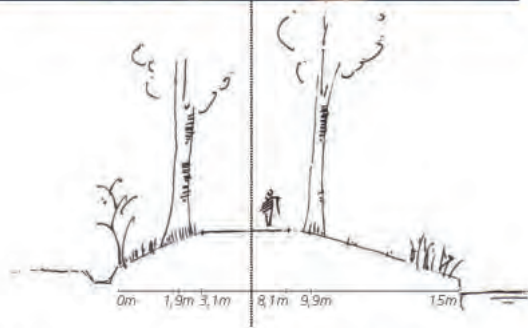


108b



108a

LAAN 3e



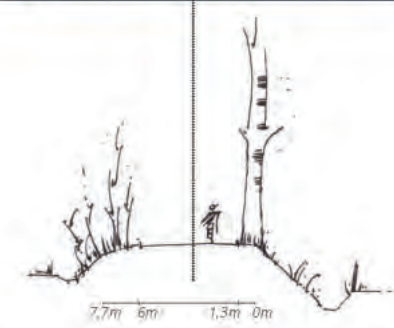
Plantverband



Aanvullende informatie:

Naam laan: Kon Julianaweg
 Boomsoort: Quercus robur
 Leeftijdsklasse: Oud
 Lengte laan: 538m
 Volledigheid laan: 25-50%
 Soort pad: Asfalt

LAAN 3f



Plantverband



Aanvullende informatie:

Naam laan: Kon Julianaweg
 Boomsoort: Quercus robur
 Leeftijdsklasse: Oud
 Lengte laan: 158m
 Volledigheid laan: 75-100%
 Soort pad: Asfalt

Laan 108a. Bron: BNON, 25-02-2020.

Laan 108a. Bron: BNON, 25-02-2020.

Laannummer: 108 a+b+bis

Naam thans: Koningin Julianaweg

Naam oorsp: Olde Weg, Zandweg, Grindweg, Prinses Wilhelminaweg

Deelgebied: Openbare weg

Ensemble: -

Boomsoort oorsp.: onbekend

Boomsoort thans: 108a: eik; 108b: beuk; 108bis: berk

Compleetheid: (redelijk) gaaf, enkele tot vele uitgevallen

Ontstaansperiode: 108a,b: voor 1700 (laan komt op kaart door Schotanus uit 1698 reeds voor); 108bis: 1940-1965.

Geschatte leeftijd:

- 108a,b: oud (> 80 jaar);
- 108bis: jong (<20 jaar)

Aantal rijen oorsp.: onbekend

Aantal rijen thans: dubbelzijdig, enkele rij (0---0)

Plantverband oorsp: onbekend

Plantverband thans: wild, wisselend of geen

Globale lengte: 108a: 470m; 108b: 100m

Bermen: vrijstaande bomen, deels kruidlaag of verwilderd/opslag

Profiel:

- naastgelegen landgebruik: open weide, park, erf of bos
- begrenzing: deels sloot/greppel, deels geen
- breedte: 108a,b: 10m

Functie laan oorsp: doorgaande weg; ontginning of gebiedsontsluiting

Functie laan thans: doorgaande weg

Type en functie weg oorsp:

- aard van de weg: onverhard
- functie van de weg: weg
- toegankelijkheid: openbaar



108a

Type en functie weg thans:

- aard van de weg: verhard (asfalt)
- functie van de weg: weg
- toegankelijkheid: openbaar

Bijzonderheden: de weg liep oorspronkelijk (tot 1962) in westelijke richting door via de (huidige) Koningin Wilhelminaweg tot aan de straatweg (Marktweg). Omstreeks 1931 en 1956 werd de weg verhard en verbeterd. 108bis werd in samenhang met de wijk in de jaren 1950-60 aangelegd.

Waardering:

- algemeen historische waarde: 108a+b hoog, 108bis indifferent
- ensemblewaarde: positief
- tuinhistorische waarde: indifferent
- gebruikshistorische waarden: 108a+b hoog, 108bis positief
- belevingswaarde: hoog



Laan 108bis. Bron: BNON, 25-02-2020.



Doorzicht vanuit de Krukmanslaan op Tjaarda's Laan, ca. 1915-1930. (Bron: Part.coll. dhr. Timmerman).



Vermoedelijk Tjaarda's Laan, ca. 1920-1940. (Bron: internet).



'Beukenlaan - Oranjewoud', vermoedelijk Tjaarda's Laan, ca. 1910-1935. (Bron: Tresoar, Q458).



Doorzicht op Tjaarda's Laan, ca. 1910-1920. (Bron: Part.coll. dhr. Timmerman).



Doorzicht op Tjaarda's Laan, ca. 1910-1925. (Bron: Tresoar, Q508).



Vermoedelijk Tjaarda's Laan, ca. 1920-1940. (Bron: Tresoar, Q428).



'Oranjewoud - Beukenlaan', vermoedelijk Tjaarda's Laan, ca. 1900. (Bron: Tresoar, Q460).

Laannummer: 33 a + b

Naam thans: Tjaarda's Laan

Naam oorsp: Ookwel Tjeerd Roslaan of Tjeerd Rosse-
laan

Deelgebied: Openbare weg

Ensemble: de weg vormt de westgrens van het Reigers-
bos (lag net buiten eigendom Oranjewoud); ligt in
verlengde van Krukmanslaan en sluit aan op Tjeerd
Roslaan. Vormt samen met Bieruma Oostingweg,
Albertine Agnesweg, Krukmanslaan en Koningin
Julianalaan een vijfsprong.

Boomsoort oorsp.: onbekend

Boomsoort thans:

- 33a: eik;
- 33b: beuk met enkele eik

Compleetheid:

- 33a: (redelijk) gaaf;
- 33b: enkele tot vele uitgevallen

Ontstaansperiode: voor 1700 (op de kaart door Schota-
nus uit 1698 komt laan reeds voor)

Geschatte leeftijd: oud (> 80 jaar)

Aantal rijen oorsp.: onbekend

Aantal rijen thans:

- 33a: één- of enkelzijdig, enkele rij (0---)
- 33b: dubbelzijdig, enkele rij (0---0)

Plantverband oorsp: onbekend

Plantverband thans: 33a: n.v.t.; 33b: wild, wisselend of
geen

Globale lengte: 33a: 475m; 33b: 200m

Bermen: vrijstaande bomen, met opslag

Profiel:

- naastgelegen landgebruik: open weide, erf of bos
- begrenzing: 33a: greppel aan oostzijde; wal aan
westzijde
- breedte: 8 meter

Functie laan oorsp:

- doorgaande weg
- markering grens van gebied
- ontginning of gebiedsontsluiting

Functie laan thans:

- doorgaande weg
- markering grens van gebied

Type en functie weg oorsp:

- aard van de weg: onverhard
- functie van de weg: veedrift, weg
- toegankelijkheid: openbaar

Type en functie weg thans:

- aard van de weg: verhard (asfalt)
- functie van de weg: weg (deels afgesloten voor
autoverkeer)
- toegankelijkheid: openbaar

Bijzonderheden: Tjaarda werd als hotel Heidewoud in
1834 op de kruising van Zandweg, Krukmanslaan en
Tjeerdroslaan gebouwd, en kwam in 1881 in handen
van W.J. Tjaarda. In 1959 werd de laan door Tjaarda
aan de gemeente verkocht.

Waardering:

- algemeen historische waarde: hoog
- ensemblewaarde: hoog
- tuinhistorische waarde: positief
- gebruikshistorische waarden: hoog
- belevingswaarde: hoog



33b



33a

LAAN 3d

0m 2,2m 6,2m 7,3m

Plantverband

8m

Aanvullende informatie:

Naam laan:	Kon. Julianaweg
Boomsort:	Fagus sylvatica
Leeftijdsklasse:	Oud
Lengte laan:	238m
Volledigheid laan:	51-75%
Soort pad:	Asfalt

Laan 33b. Bron: BNON, 25-02-2020.

LAAN 3c

0m 1,1m 5,1m 6,8m

Plantverband

4m

Aanvullende informatie:

Naam laan:	Tjaarda's Laan
Boomsort:	Quercus robur
Leeftijdsklasse:	Oud
Lengte laan:	446m
Volledigheid laan:	51-75%
Soort pad:	Asfalt

Laan 33a. Bron: BNON, 25-02-2020.

LAAN 3b

9,4m 6,6m 2,4m 0m

Plantverband

5m

Aanvullende informatie:

Naam laan:	Tjeerd Rostaan
Boomsort:	Quercus robur
Leeftijdsklasse:	Volwassen
Lengte laan:	148m
Volledigheid laan:	26-50%
Soort pad:	Asfalt

Laan 60. Bron: BNON, 25-02-2020.

Laannummer: 60

Naam thans: Tjeerd Roslaan

Naam oorsp: ookwel Tjeerd Rosselaan of Weg naar het Oranjewoud

Deelgebied: Openbare weg

Ensemble: grens tussen Veenwijk en Klein Veenwijk.
Sluit aan op Tjaarda's Laan.

Boomsoort oorsp.: onbekend

Boomsoort thans: eik

Compleetheid: (redelijk) gaaf, (onregelmatig) ingeboet

Ontstaansperiode: voor 1700 (laan komt op kaart door Schotanus uit 1698 reeds voor)

Geschatte leeftijd: oud (> 80 jaar)

Aantal rijen oorsp.: dubbelzijdig, dubbele rij of meer (00--00), zie foto begin 20e eeuw.

Aantal rijen thans: dubbelzijdig, enkele rij (0---0)

Plantverband oorsp: onbekend

Plantverband thans: driehoek

Globale lengte: 460 meter

Bermen: vrijstaande bomen

Profiel:

- naastgelegen landgebruik: open weide of bos
- begrenzing: sloot/greppel
- breedte: 10 meter

Functie laan oorsp: gebiedsontsluiting; ontginning

Functie laan thans: gebiedsontsluiting

Type en functie weg oorsp:

- aard van de weg: onverhard
- functie van de weg: weg
- toegankelijkheid: openbaar

Type en functie weg thans:

- aard van de weg: verhard (asfalt)
- functie van de weg: weg
- toegankelijkheid: openbaar



60



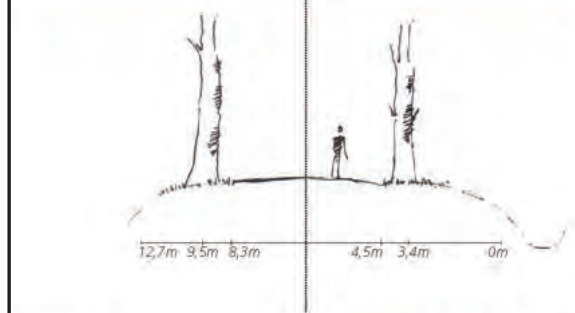
Tjeerd Roslaan ter hoogte van Klein Veenwijk, ca. 1930.
(Bron: Part.coll. dhr. Timmerman).

Bijzonderheden: de laan liep oorspronkelijk aan de oost-zijde verder door.

Waardering:

- algemeen historische waarde: hoog
- ensemblewaarde: positief
- tuinhistorische waarde: indifferent
- gebruikshistorische waarden: hoog
- belevingswaarde: hoog

LAAN 3a



Plantverband



Aanvullende informatie

Naam laan:	Tjeerd Roslaan
Boomsoort:	Quercus robur
Leeftijdsklasse:	Oud
Lengte laan:	353m
Volledigheid laan:	76-100%
Soort pad:	Asfalt

Laan 60. Bron: BNON, 25-02-2020.

Laannummer: 59

Naam thans: Schoterlandseweg

Naam oorsp: Ookwel Weg naar Mildam of Mildamseweg

Deelgebied: Openbare weg

Ensemble: Ruimtelijke samenhang met Veenwijk

Boomsoort oorsp.: onbekend

Boomsoort thans: eik

Compleetheid: enkele tot vele uitgevallen

Ontstaansperiode: voor 1700 (laan komt op kaart door Schotanus uit 1698 reeds voor)

Geschatte leeftijd: oud (> 80 jaar)

Aantal rijen oorsp.: onbekend

Aantal rijen thans: dubbelzijdig, enkele rij (0---0)

Plantverband oorsp: onbekend

Plantverband thans: wild, wisselend of geen

Globale lengte: 115 meter

Bermen: vrijstaande bomen

Profiel:

- naastgelegen landgebruik: park of erf
- begrenzing: sloot, hek of geen
- breedte: 10 meter

Functie laan oorsp: doorgaande weg; ontginning of gebiedsontsluiting

Functie laan thans: doorgaande weg

Type en functie weg oorsp:

- aard van de weg: onverhard
- functie van de weg: weg
- toegankelijkheid: openbaar

Type en functie weg thans:

- aard van de weg: verhard (klinkers)
- functie van de weg: weg
- toegankelijkheid: openbaar



59



59

Bijzonderheden: De laan liep oorspronkelijk in westelijke en oostelijke richting verder door.

Waardering:

- algemeen historische waarde: hoog
- ensemblewaarde: positief
- tuinhistorische waarde: indifferent
- gebruikshistorische waarden: hoog
- belevingswaarde: hoog

Laannummer: 1 a, 65 a + b

Naam thans: Marijkemuoi-wei (Marijke Muoiwei)

Naam oorsp: Brongergalaan (westzijde) en Pauwenburgsingel (oostzijde)

Deelgebied: Openbare weg

Ensemble: 1a: hangt samen met Pauwenburg, in het verlengde ligt de Molenlaan naar Mildam; 65a: hangt samen met de Hoftuin, en grenslaan tussen Tuymelaarsbos en Oranjestein

Boomsoort oorsp.: onbekend

Boomsoort thans: eik met een enkele beuk en Amerikaanse eik

Compleetheid: enkele tot vele uitgevallen

Ontstaansperiode: voor 1700 (laan komt op kaart door Schotanus uit 1698 reeds voor)

Geschatte leeftijd: oud (> 80 jaar); 65a: eiken van ca. 1825?

Aantal rijen oorsp.: onbekend

Aantal rijen thans:

- 1a en 65b: dubbelzijdig, enkele rij (0--0)
- 65a: dubbelzijdig, dubbele rij of meer (00--00)
- 1a: enkele bomen in rand greppel (2e rij) die worden beheerd als laanboom

Plantverband oorsp:

- 65a: vierkant
- 1a, 65b: onbekend

Plantverband thans:

- 65a: vierkant
- 1a, 65b: wild, wisselend of geen

Globale lengte: 1a: 650m; 65a: 380m; 65b: 320m

Bermen:

- 1a: kruidlaag
- 65a,b: plaatselijk opslag

Profiel:

- naastgelegen landgebruik: open weide, park, erf of bos
- begrenzing: sloot/greppel
- breedte: 1a: 12m; 65a: 22m; 65b: 7m

Functie laan oorsp:

- doorgaande weg
- 1a: oprij- of toegangslaan
- 65b: ontginning of gebiedsontsluiting

Functie laan thans:

- doorgaande weg
- 1a: markering grens van gebied
- gebiedsontsluiting

Type en functie weg oorsp:

- aard van de weg: onverhard
- functie van de weg: weg
- toegankelijkheid: 65b: openbaar; 1a, 65a opengesteld

Type en functie weg thans:

- aard van de weg: verhard (asfalt)
- functie van de weg: weg (deels afgesloten voor autoverkeer)
- toegankelijkheid: openbaar

Bijzonderheden: De Pauwenburgsingel fungeerde als oprijlaan voor Pauwenburg, terwijl de Brandlaan de openbare ontsluiting van Brongergea vormde. De weg ligt ter hoogte van de erven (65b) iets verhoogd (als kade), terwijl de weg ten zuiden van Pauwenburg (1a) ook iets verhoogd ligt, met name doordat het terrein aan de westzijde ervan is afgegraven.

Het westelijke laandeel (65a) maakt als recht tracé deel uit van de aanleg van Oranjewoud. De weg is vernoemd naar Maria Louise van Hessen-Kassel (1688-1765), gemalin van stadhouder Jan Willem Friso.



Afbeelding van de Brongergalaan, gezien richting het westen. (Bron: Part.Coll. dhr. Timmerman).



De Marijkemuoi-wei, ca. 1930-1950. (Bron: Liemburg, 2012).

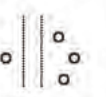
Waardering:

- algemeen historische waarde: hoog
- ensemblewaarde: 1+65a hoog, 65b positief
- tuinhistorische waarde: 1+65a hoog, 65b indifferent
- gebruikshistorische waarden: hoog
- belevingswaarde: 1+65a hoog, 65b positief

LAAN 55c




Plantverband



*Geen verband

Aanvullende informatie

Naam laan:	Marijkemuoiwei
Boomsort:	Quercus robur
Leeftijdsklasse:	Volwassen
Lengte laan:	666m
Volledigheid laan:	Geen verband
Soort pad:	Asfalt

Laan 1a. Bron: BNON, 25-02-2020.

Marijkemuoi-wei, oostzijde (Pauwenburg), gezien richting het zuiden.



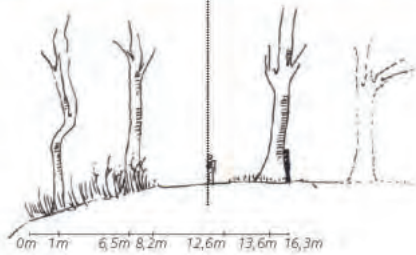
Marijkemuoi-wei, midden (Brongergea), gezien richting het oosten.



Marijkemuoi-wei, westzijde (Oranjestein-Tuymelaarsbos), gezien richting het oosten.



LAAN 55a



Plantverband

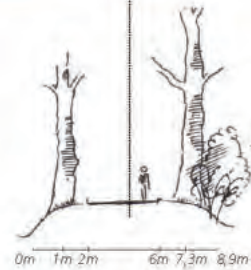


Aanvullende informatie:


Naam laan: Marijkermuoiwei
 Boomsoort: Quercus robur
 Leeftijdsklasse: Oud
 Lengte laan: 425m
 Volledigheid laan: 51-75%
 Soort pad: Asfalt

Laan 65a. Bron: BNON, 25-02-2020.

LAAN 55b



Plantverband



Aanvullende informatie:

Naam laan: Marijkermuoiwei
 Boomsoort: Quercus robur
 Leeftijdsklasse: Oud
 Lengte laan: 390m
 Volledigheid laan: 0-25%
 Soort pad: Asfalt

Laan 65b. Bron: BNON, 25-02-2020.

LAAN 21



Plantverband



Aanvullende informatie:

Naam laan: Bieruma Oostingweg
 Boomsoort: Quercus robur
 Leeftijdsklasse: Oud
 Lengte laan: 799m
 Volledigheid laan: 51-75%
 Soort pad: Asfalt

Laan 21a. Bron: BNON, 25-02-2020.



Prentbriefkaart van de Bieruma Oostingweg, gezien richting hotel Tjaarda, ca 1900-1909.
(Bron: Tresoar, STH0869).

> Foto van de 'Weg naar Tjaarda's Bos' (Bieruma Oostingweg), gezien vanaf Tjaarda richting het oosten, ca. 1900-1921.
(Bron: Tresoar, Q476).



Prentbriefkaart van de Bieruma Oostingweg, gezien richting hotel Tjaarda, ca 1920-1940.
(Bron: Tresoar, 22318).



21a
Bieruma Oostingweg, gezien richting Tjaarda (westen).



21b
Bieruma Oostingweg, gezien richting oosten.

< Prentbriefkaart van de Bieruma Oostingweg ter hoogte van de Witte Brug over de Oranjegrift, gezien richting het oosten, ca. 1900-1910.
(Bron: Tresoar, Q418).

Laannummer: 21 a+b

Naam thans: Bieruma Oostingweg

Naam oorsp: De Zandweg, Lijkweg, Grindweg naar Nijehorne, Geruislozeweg, Weg naar Katlijk en Grindweg door het Oranjewoud naar Oldeberkoop

Deelgebied: Openbare weg

Ensemble: grensleen tussen Overtuin, Oranjestein, Reigersbos en Nieuwe Plantage; zichtlaan op Tjaarda.

Boomsoort oorsp.: onbekend

Boomsoort thans: eik (21a: ingeboet met beuk)

Compleetheid: enkele tot vele uitgevallen

Ontstaansperiode: 21b: voor 1700; 21a: 1700-1830 (formele aanleg Oranjewoud van omstreeks 1701-1716, haaks op de in 1700 gegraven verbinding tussen de Prinsenvijk en Oranjegrift: de oostelijke gracht langs de Domineesingel; op de kaart door Schotanus uit 1698 slingert de weg nog iets zuidelijker)

Geschatte leeftijd: oud (> 80 jaar)

Aantal rijen oorsp.: 21a: dubbelzijdig, dubbele rij of meer (00---00); 21 b: dubbelzijdig, enkele rij (0---0)

Aantal rijen thans: dubbelzijdig, enkele rij (0---0)

Plantverband oorsp: wild, wisselend of geen (op de kaart van Boling uit 1813 is de beplanting niet als laan aangegeven, maar wel zo omschreven in de veilingstukken).

Plantverband thans: 21a: driehoek; 21b: wildverband

Globale lengte: 21a: 780m; 21b: 250m

Bermen: kruidlaag, opslag

Profiel:

- naastgelegen landgebruik: park of bos, 21b erf of weide
- begrenzing: sloot/greppel, 21b deels met wallen
- breedte: 21a: 27m; 21b: 10m

Functie laan oorsp:

- doorgaande weg
- markering grens van gebied (achtergrens Overtuin, grens Oranjestein)
- ontginning of gebiedsontsluiting

Functie laan thans:

- doorgaande weg
- begeleiding zichtlijn (op Tjaarda)
- markering grens van gebied
- gebiedsontsluiting

Type en functie weg oorsp:

- aard van de weg: onverhard
- functie van de weg: weg
- toegankelijkheid: openbaar


Type en functie weg thans:

- aard van de weg: verhard (asfalt)
- functie van de weg: weg
- toegankelijkheid: openbaar

Bijzonderheden: in de weg ligt de Witte Brug over de vaart. De weg is vernoemd naar de familie van friese bestuurders, waarvan J. Bieruma Oosting in 1815 met de dochter van de latere eigenaar van Oranjestein trouwde en in 1848 de basis legde voor landgoed Oranjehoeve.

Waardering:

- algemeen historische waarde: hoog
- ensemblewaarde: hoog
- tuinhistorische waarde: hoog
- gebruikshistorische waarden: hoog
- belevingswaarde: hoog



Laan 21b. Bron: BNON, 25-02-2020.

Laannummer: 18

Naam thans: Molenlaan

Naam oorsp.:

Deelgebied: Openbare weg

Ensemble: in verlengde van Marijkemuoi-wei

Boomsoort oorsp.: onbekend

Boomsoort thans: eik

Compleetheid: enkele tot vele uitgevallen

Ontstaansperiode: voor 1700 (laan komt op kaart door Schotanus uit 1698 reeds voor)

Geschatte leeftijd: oud (> 80 jaar)

Aantal rijen oorsp.: onbekend

Aantal rijen thans: dubbelzijdig, enkele rij (0---0), onregelmatig

Plantverband oorsp.: onbekend

Plantverband thans: wild, wisselend of geen

Globale lengte: 1155 meter

Bermen: verwilderd/opslag

Profiel:

- naastgelegen landgebruik: open weide of bos
- begrenzing: sloot/greppel, wal of geen
- breedte: 9 meter

Functie laan oorsp.: ontginning of gebiedsontsluiting

Functie laan thans: gebiedsontsluiting

Type en functie weg oorsp.:

- aard van de weg: onverhard
- functie van de weg: veedrift, weg
- toegankelijkheid: openbaar

Type en functie weg thans:

- aard van de weg: halfverhard
- functie van de weg: fietspad, weg
- toegankelijkheid: openbaar



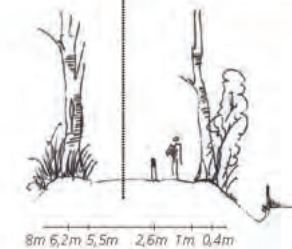
18

Bijzonderheden: de weg is vernoemd naar de molen die eraan nabij Mildam stond.

Waardering:

- algemeen historische waarde: hoog
- ensemblewaarde: positief
- tuinhistorische waarde: indifferent
- gebruikshistorische waarden: hoog
- belevingswaarde: hoog

LAAN 55d



Plantverband

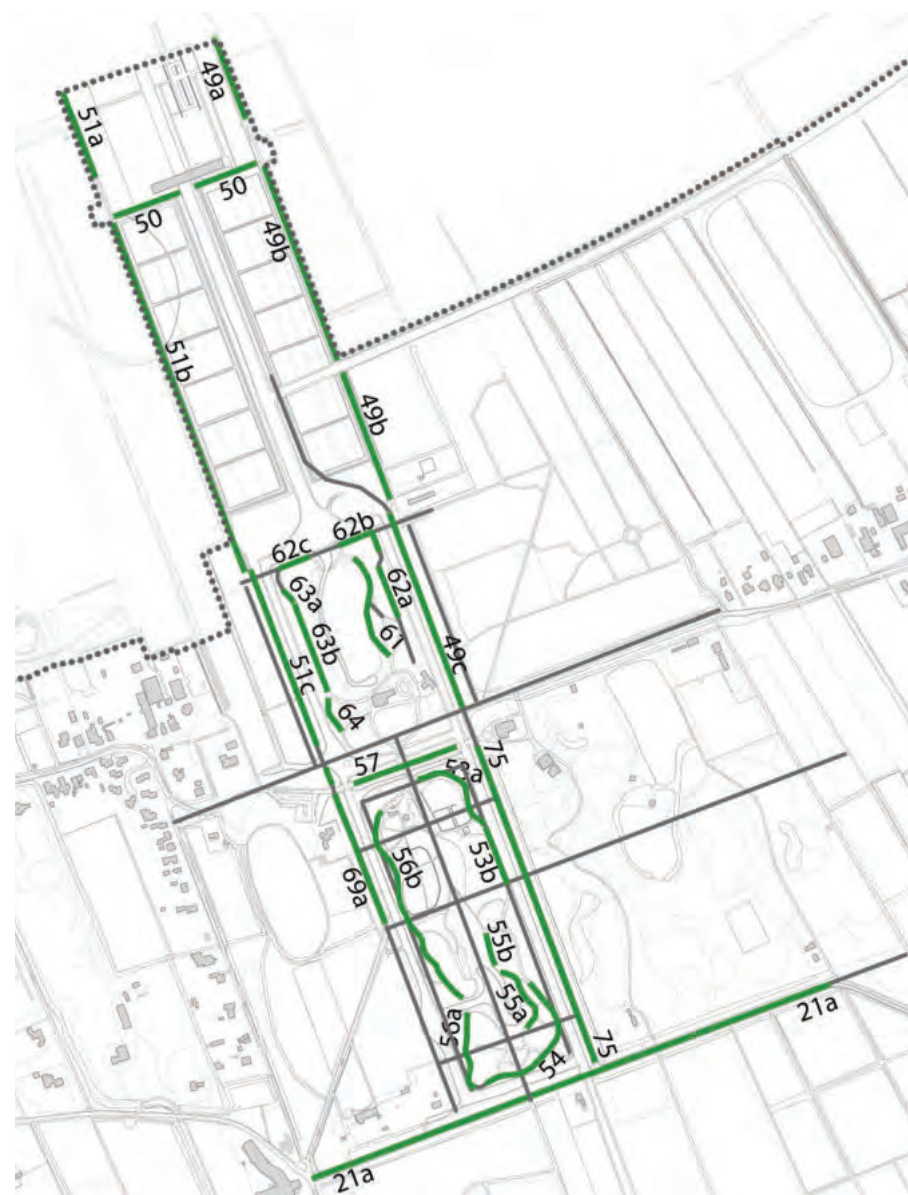


Aanvullende informatie

Naam laan: Molenlaan
Boomsoort: Quercus robur
Leeftijdsklasse: Volwassen
Lengte laan: 363m
Volledigheid laan: 26-50%
Soort pad: Zand

Laan 18. Bron: BNON, 25-02-2020.

DEELGEBIED 1A. DE HOFTUIN (ORANJEWOUD)

**Samenhang**

De lanen in dit deelgebied hangen door begrenzing direct samen met de volgende openbare wegen: 57 (Lindelaan) en 49 a+b+c (Van Limburg Stirumweg)

En in historie hangen zij samen met de lanen in deelgebieden 1B (Overtuin), 2 (Reigersbos), 3 (Tuymelaarsbos), 4 (Oranjestein), 5 (Nieuwe Plantage) en 6 (Prinsenhof en Tentbos), alsmede met openbare wegen: 75 (Domineesingel), 69a+b (Albertine Agnesweg), 65a (Marijkemuoi-wei) en 21a (Bieruma Oostingweg).



De Brink, ca. 1900.
(Bron: Tresoar, STH0874).



51a



51b



51c

Laannummer: 51 a+b+c

Naam thans: Westelijke laan, Negenrijige laan

Naam oorsp: Coeverdercingel, De Brink (zuidelijk deel)

Deelgebied: Hofuin en Overtuin Oranjewoud

Ensemble: Hof

Boomsoort oorsp.: 51c: eik in 1813

Boomsoort thans: eik

Compleetheid:

- 51a, b: gaaf, integraal verjongd;
- 51c: enkele oude exemplaren, rest integraal verjongd

Ontstaansperiode:

- 51 b, c: voor 1700 (laan komt op kaart door Schotanus uit 1698 reeds voor);
- 51a: na 2000

Geschatte leeftijd:

- 51 a, b, c: jong (< 20 jaar) (aanplant 2004);
- 51c: oud (> 80 jaar)

Aantal rijen oorsp.: 51c: 8 rijen in 1813

Aantal rijen thans:

51a, b: dubbelzijdig, enkele rij (0---0)

51c: dubbelzijdig, asymmetrisch (00---0)

Plantverband oorsp: onbekend

Plantverband thans: vierkant

Globale lengte: 51a: 130m; 51b: 525m; 51c: 270m

Bermen: vrijstaande bomen

Profiel:

- naastgelegen landgebruik: open weide, park, erf of bos
- begrenzing: sloot/greppel, hek of geen
- breedte: meter

Functie laan oorsp: markering grens van gebied

Functie laan thans: recreatiepad

Type en functie weg oorsp:

- aard van de weg: onverhard
- functie van de weg: voetpad, veedrift
- toegankelijkheid: privaat/ontoegankelijk

Type en functie weg thans:

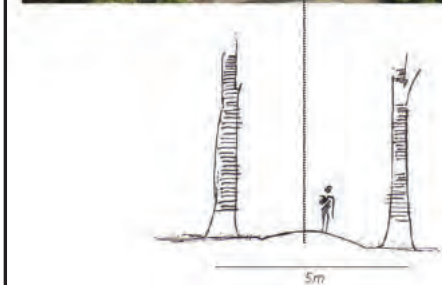
- aard van de weg: halfverhard
- functie van de weg: voetpad, fietspad
- toegankelijkheid: openbaar

Bijzonderheden: 51b: Noordelijke deel van de laan verdween in jaren 50 van de 20e eeuw. Reconstructie als onderdeel van plan Van Gessel, ca. 2004. Laan 51a betreft een nieuwe toevoeging. 51c: Aan noordelijk tracédeel en ten oosten van het pad staan oude bomen; in 2004 zijn in zuidwesthoek (De Brink) 7 rijen nieuw aangeplant.


Waardering:

- algemeen historische waarde: 51a indifferent, 51b positief, 51c hoog
- ensemblewaarde: hoog
- tuinhistorische waarde: 51a indifferent, 51b+c hoog
- gebruikshistorische waarden: 51a indifferent, 51b+c positief
- belevingswaarde: hoog

LAAN 123



Plantverband



Aanvullende informatie

Naam laan:	Geen naam
Boomsoort:	Quercus robur
Leeftijdsklasse:	Jong
Lengte laan:	1002m
Volledigheid laan:	75-100%
Soort pad:	Halfverharding

Laan 51b. Bron: BNON, 25-02-2020.

Laannummer: 50

Naam thans: Noordelijke laan

Naam oorsp.: -

Deelgebied: Hof tuin en Overtuin Oranjewoud

Ensemble: Hof

Boomsoort oorsp.: onbekend

Boomsoort thans: eik

Compleetheid: gaaf, integraal verjongd

Ontstaansperiode: voor 1700 (laan komt op kaart door Schotanus uit 1698 reeds voor)

Geschatte leeftijd: jong (< 20 jaar) (aanplant 2004)

Aantal rijen oorsp.: onbekend

Aantal rijen thans: dubbelzijdig, enkele rij (0---0)

Plantverband oorsp.: onbekend

Plantverband thans: vierkant

Globale lengte: 210 meter

Bermen: vrijstaande bomen

Profiel:

- naastgelegen landgebruik: park of bos
- begrenzing: sloot/greppel
- breedte: 8 meter

Functie laan oorsp.: markering grens van gebied, dwarsverbinding

Functie laan thans: recreatiepad

Type en functie weg oorsp.:

- aard van de weg: onverhard
- functie van de weg: voetpad
- toegankelijkheid: privaat/ontoegankelijk

Type en functie weg thans:

- aard van de weg: halfverhard
- functie van de weg: voetpad
- toegankelijkheid: opengesteld



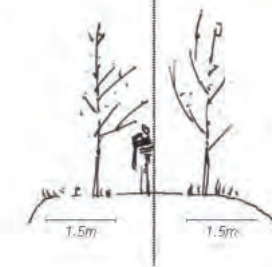
50

Bijzonderheden: aan het einde van de 17e eeuwse singels lagen vierkante, uitspringende hoekaccenten, als onderdeel van de formele aanleg door Albertine Agnes uit 1676-1680. Reconstructie als onderdeel van plan Van Gessel, ca. 2004. De laan wordt opgesplitst door de Prinsenwijk.

Waardering:

- algemeen historische waarde: positief
- ensemblewaarde: hoog
- tuinhistorische waarde: hoog
- gebruikshistorische waarden: positief
- belevingswaarde: hoog

LAAN 27



Plantverband



Aanvullende informatie:

Naam laan: Geen naam
Boomsoort: Quercus robur
Leeftijdsklasse: Jong
Lengte laan: 209m
Volledigheid laan: 51-75%
Soort pad: Halfverharding

Laan 50. Bron: BNON, 25-02-2020.

Laannummer: 61

Naam thans: -

Naam oorsp.: -

Deelgebied: Hofuin en Overtuin Oranjewoud

Ensemble: Hof

Boomsoort oorsp.: onbekend

Boomsoort thans: eik, enkele beuk (inboet)

Compleetheid: deels (integraal) verjongd; deels vele uitgevallen met (onregelmatig) ingeboet

Ontstaansperiode: 1830-1900 (landschappelijke aanleg ca. 1830; zie minuutplan 1832)

Geschatte leeftijd: jong (< 20 jaar); oud (> 80 jaar)

Aantal rijen oorsp.: onbekend

Aantal rijen thans: dubbelzijdig, enkele rij (0---0)

Plantverband oorsp.: onbekend

Plantverband thans: vierkant

Globale lengte: 170 meter

Bermen: vrijstaande bomen

Profiel:

- naastgelegen landgebruik: open weide, park
- begrenzing: geen
- breedte: n.v.t.

Functie laan oorsp.: gebogen of slingerlaan

Functie laan thans: gebogen of slingerlaan

Type en functie weg oorsp.:

- aard van de weg: onverhard
- functie van de weg: voetpad
- toegankelijkheid: privaat/ontoegankelijk

Type en functie weg thans:

- aard van de weg: onverhard
- functie van de weg: voetpad
- toegankelijkheid: privaat/ontoegankelijk




61

Bijzonderheden: pad ligt iets verdiept

Waardering:

- algemeen historische waarde: hoog
- ensemblewaarde: positief
- tuinhistorische waarde: hoog
- gebruikshistorische waarden: positief
- belevingswaarde: positief

LAAN 51a



Plantverband




Aanvullende informatie

Naam laan: Geen naam
Boomsoort: Quercus robur
Leeftijdsklasse: Volwassen
Lengte laan: 172m
Volledigheid laan: 26-50%
Soort pad: Halfverharding

Laan 61. Bron: BNON, 25-02-2020.

LAAN 51b



Plantverband

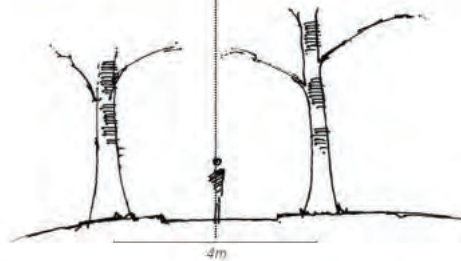


Aanvullende informatie:

Naam laan: Geen naam
 Boomsoort: Fagus sylvatica
 Leeftijdsklasse: Oud
 Lengte laan: 82m
 Volledigheid laan: 76-100%
 Soort pad: Halfverharding

Laan 62a. Bron: BNON, 25-02-2020.

LAAN 51c



Plantverband

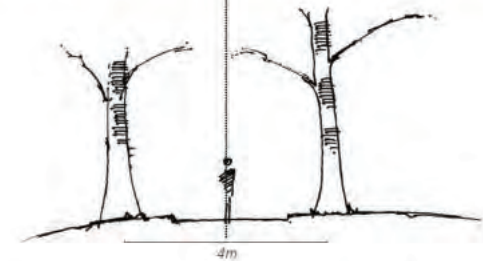


Aanvullende informatie:

Naam laan: Geen naam
 Boomsoort: Tilia
 Leeftijdsklasse: Volwassen
 Lengte laan: 71m
 Volledigheid laan: 76-100%
 Soort pad: Halfverharding

Laan 62b. Bron: BNON, 25-02-2020.

LAAN 51d



Plantverband



Aanvullende informatie:

Naam laan: Geen naam
 Boomsoort: Tilia
 Leeftijdsklasse: Volwassen
 Lengte laan: 41m
 Volledigheid laan: 76-100%
 Soort pad: Halfverharding

Laan 62c. Bron: BNON, 25-02-2020.

Laannummer: 62 a+b+c

Naam thans: -

Naam oorsp.: -

Deelgebied: Hoftuin en Overtuin Oranjewoud

Ensemble: Hof, vormt samen met aansluitende laan (63) omzoming van tuin

Boomsoort oorsp.: eik

Boomsoort thans: beuk

Compleetheid: (redelijk) gaaf, deels integraal verjongd

Ontstaansperiode: 1700-1830

Geschatte leeftijd:

- 62b, c: volwassen (20 - 80 jaar);
- 62a: oud (> 80 jaar)

Aantal rijen oorsp.: dubbelzijdig, enkele rij (0---0)?

Aantal rijen thans: dubbelzijdig, enkele rij (0---0)

Plantverband oorsp.: vierkant?

Plantverband thans: 62a: vierkant; 62b, c: driehoek

Globale lengte: 62a: 85m; 62b: 80m; 62c: 50m

Bermen: vrijstaande bomen

Profiel:

- naastgelegen landgebruik: park
- begrenzing: gracht, geen
- breedte: n.v.t.

Functie laan oorsp.: markering grens van gebied

Functie laan thans: markering grens van gebied

Type en functie weg oorsp.:

- aard van de weg: onverhard
- functie van de weg: voetpad
- toegankelijkheid: privaat/ontoegankelijk

Type en functie weg thans:

- aard van de weg: onverhard
- functie van de weg: voetpad
- toegankelijkheid: privaat/ontoegankelijk

Bijzonderheden: 62a ligt op 18e eeuwse verhoogde terras. Lanen 62b en c waren tot ca. 1830 met elkaar verbonden, op een opening ter hoogte van de midden- en zichtas na; in 1830 is vanuit de kom hier de vijverarm gegraven (zie kaart Boling uit 1813). Mogelijk stamt de groep oude lindebomen naast de vijver (bij de hondengraven) uit deze laan. Laan 62c eindigt bij de belvédère of 'Chinese toren'.

Waardering:

- algemeen historische waarde: hoog
- ensemblewaarde: hoog
- tuinhistorische waarde: hoog
- gebruikshistorische waarden: hoog
- belevingswaarde: hoog



62a

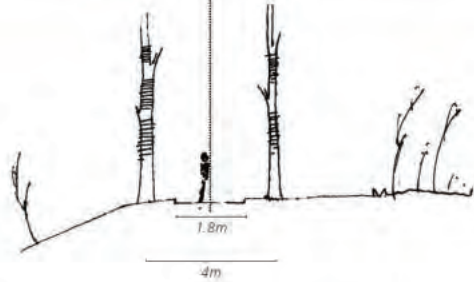


62b




62c

LAAN 51e



Plantverband

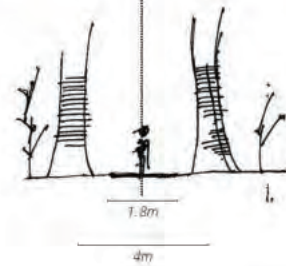


Aanvullende informatie:

Naam laan: Geen naam
 Boomsoort: Quercus robur
 Leeftijdsklasse: Jong
 Lengte laan: 20m
 Volledigheid laan: 76-100%
 Soort pad: Halfverharding

Laan 63a. Bron: BNON, 25-02-2020.

LAAN 51f



Plantverband



Aanvullende informatie:

Naam laan: Geen naam
 Boomsoort: Fagus sylvatica
 Leeftijdsklasse: Oud
 Lengte laan: 135m
 Volledigheid laan: 76-100%
 Soort pad: Halfverharding

Laan 63b. Bron: BNON, 25-02-2020.

Laannummer: 63 a+b

Naam thans: -

Naam oorsp.: -

Deelgebied: Hoftuin en Overtuin Oranjewoud

Ensemble: Hof, vormt samen met aansluitende laan (62) omzoming van tuin

Boomsoort oorsp.: eik

Boomsoort thans:

- 63a: eik;
- 63b: beuk

Compleetheid: (redelijk) gaaf, deels integraal verjongd

Ontstaansperiode: 1700-1830

Geschatte leeftijd:

- 63a: jong (<20 jaar);
- 63b: oud (> 80 jaar)

Aantal rijen oorsp.: dubbelzijdig, enkele rij (0---0)?

Aantal rijen thans: dubbelzijdig, enkele rij (0---0)

Plantverband oorsp: vierkant?

Plantverband thans: 63b: vierkant; 63a: geen

Globale lengte: 63a: 40m; 63b: 135m

Bermen: vrijstaande bomen

Profiel:

- naastgelegen landgebruik: park
- begrenzing: gracht, geen
- breedte: n.v.t.

Functie laan oorsp: markering grens van gebied

Functie laan thans: markering grens van gebied

Type en functie weg oorsp:

- aard van de weg: onverhard
- functie van de weg: voetpad
- toegankelijkheid: privaat/ontoegankelijk

Type en functie weg thans:

- aard van de weg: onverhard
- functie van de weg: voetpad
- toegankelijkheid: privaat/ontoegankelijk



63a



63b

Bijzonderheden: 63b ligt op 18e eeuwse verhoogde terras. Laan 63a eindigt bij de belvédère of 'Chinese toren'.

Waardering:

- algemeen historische waarde: 63a positief, 63b hoog
- ensemblewaarde: hoog
- tuinhistorische waarde: 63a positief, 63b hoog
- gebruikshistorische waarden: hoog
- belevingswaarde: hoog

Laannummer: 64

Naam thans: -

Naam oorsp.: -

Deelgebied: Hofuin en Overtuin Oranjewoud

Ensemble: Hof

Boomsoort oorsp.: onbekend

Boomsoort thans: eik

Compleetheid: (redelijk) gaaf, integraal verjongd

Ontstaansperiode: onbekend (vermoedelijk liep pad oorspronkelijk iets oostelijker)

Geschatte leeftijd: jong (< 20 jaar)

Aantal rijen oorsp.: onbekend

Aantal rijen thans: dubbelzijdig, enkele rij (0---0)

Plantverband oorsp.: onbekend

Plantverband thans: vierkant

Globale lengte: 50 meter

Bermen: vrijstaande bomen

Profiel:

- naastgelegen landgebruik: park
- begrenzing: geen
- breedte: n.v.t.

Functie laan oorsp.: -

Functie laan thans: gebogen of slingerlaan

Type en functie weg oorsp.:

- aard van de weg: onverhard
- functie van de weg: voetpad
- toegankelijkheid: privaat/ontoegankelijk

Type en functie weg thans:

- aard van de weg: onverhard
- functie van de weg: voetpad
- toegankelijkheid: privaat/ontoegankelijk



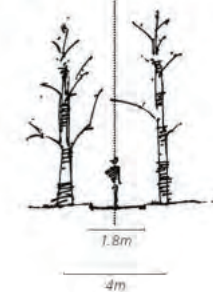
64

Bijzonderheden: pad ligt iets verdiept


Waardering:

- algemeen historische waarde: indifferent
- ensemblewaarde: positief
- tuinhistorische waarde: indifferent
- gebruikshistorische waarden: positief
- belevingswaarde: positief

LAAN 51g



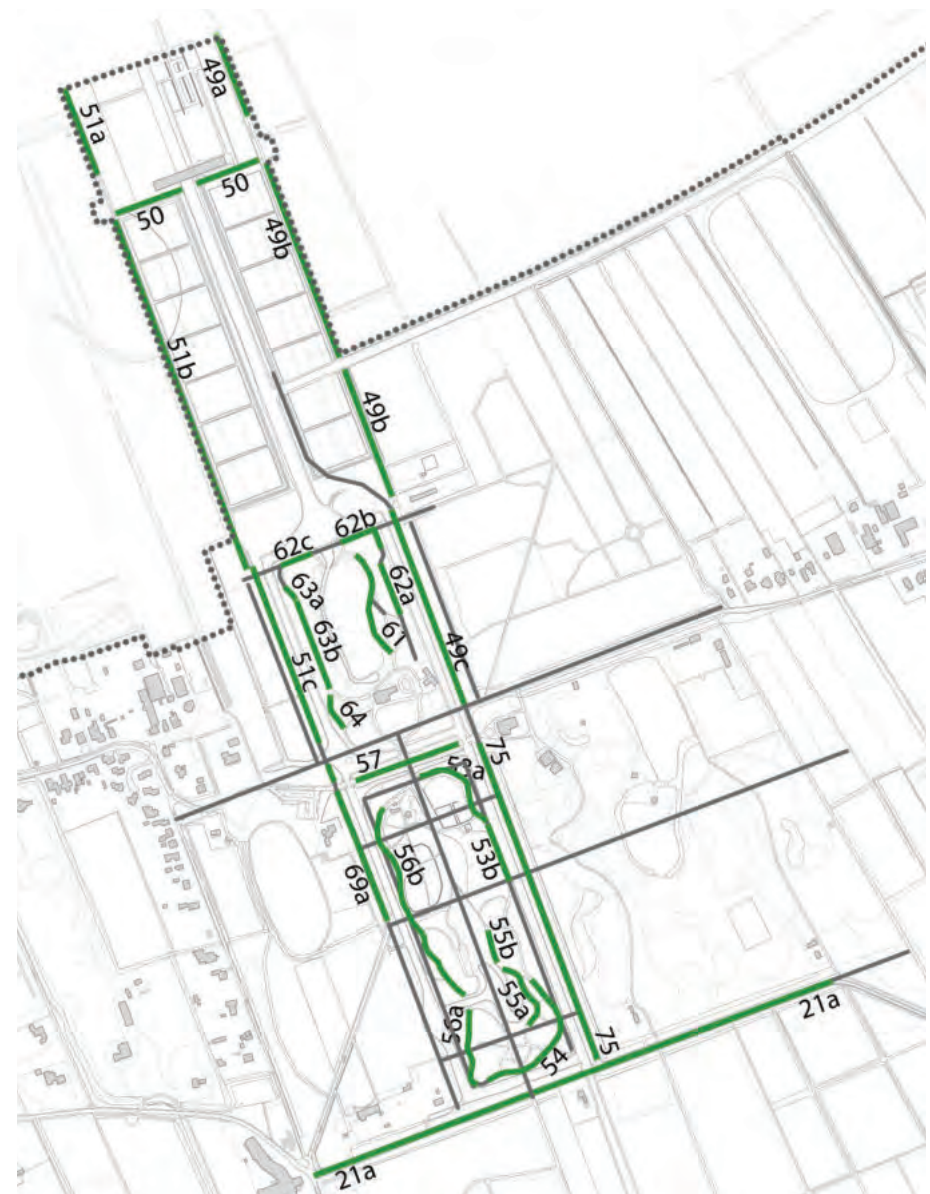
Plantverband



Aanvullende informatie

Naam laan: Geen naam
Boomsoort: Quercus robur
Leeftijdsklasse: Jong
Lengte laan: 28m
Volledigheid laan: 76-100%
Soort pad: Halfverharding

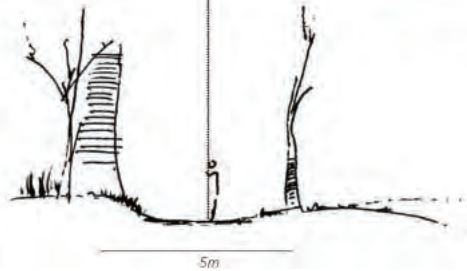
Laan 64. Bron: BNON, 25-02-2020.

DEELGEBIED 1B. OVERTUIN (ORANJEWOUD)**Samenhang**


De lanen in dit deelgebied hangen door begrenzing direct samen met de volgende openbare wegen: 57 (Lindelaan), 75 (Domineesingel), 69a (Albertine Agnesweg) en 21a (Bieruma Oostingweg).

En in historie hangen zij samen met de lanen in deelgebieden 1A (Hoftuin), 2 (Reigersbos), 3 (Tuymelaarsbos), 4 (Oranjestein), 5 (Nieuwe Plantage) en 6 (Prinsenhof en Tentbos), alsmede met openbare wegen: 69b (Albertine Agnesweg), 65a (Marijke-muoi-wei) en 49 a+b+c (Van Limburg Stirumweg).

LAAN 52a



Plantverband

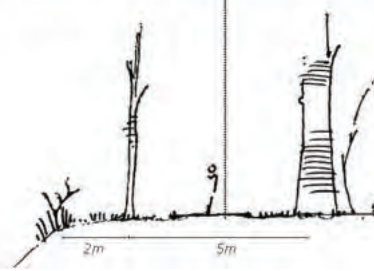


Aanvullende informatie:


Naam laan: Geen naam
 Boomsoort: Quercus robur
 Leeftijdsklasse: Oud + Jong
 Lengte laan: 111m
 Volledigheid laan: 51-75%
 Soort pad: Halfverharding

Laan 53a. Bron: BNON, 25-02-2020.

LAAN 52b



Plantverband



Aanvullende informatie:

Naam laan: Geen naam
 Boomsoort: Quercus robur
 Leeftijdsklasse: Oud + Jong
 Lengte laan: 119m
 Volledigheid laan: 51-75%
 Soort pad: Halfverharding

Laan 53b. Bron: BNON, 25-02-2020.

Laannummer: 53 a+b

Naam thans: -

Naam oorsp.: -

Deelgebied: Hoftuin en Overtuin Oranjewoud

Ensemble: Overtuin

Boomsoort oorsp.: onbekend

Boomsoort thans: eik

Compleetheid:

- 53a: vele uitgevallen;
- 53b: (onregelmatig) ingeboet

Ontstaansperiode:

- 53b: 1700-1830 (recht tracé op kaart door Boling uit 1813);
- 53a: 1830-1900 (landschappelijke aanleg ca. 1830)

Geschatte leeftijd:

- 53b: deels jong (< 20 jaar), deels volwassen (20 - 80 jaar)
- 53a: oud (> 80 jaar)

Aantal rijen oorsp.: dubbelzijdig, enkele rij (0---0)?

Aantal rijen thans: dubbelzijdig, enkele rij (0---0)

Plantverband oorsp.: onbekend

Plantverband thans: wild, wisselend of geen

Globale lengte: 53a: 120m; 53b: 95m

Bermen: vrijstaande bomen

Profiel:

- naastgelegen landgebruik: park
- begrenzing: sloot/greppel, geen
- breedte: n.v.t.

Functie laan oorsp.:

- 53b: markering grens van gebied
- 53a: gebogen of slingerlaan

Functie laan thans:

- gebogen of slingerlaan

Type en functie weg oorsp.:

- aard van de weg: onverhard
- functie van de weg: voetpad
- toegankelijkheid: privaat/ontoegankelijk

Type en functie weg thans:

- aard van de weg: onverhard
- functie van de weg: voetpad
- toegankelijkheid: opengesteld

Bijzonderheden: het laanbeeld is weinig optimaal, mede door verschil in leeftijd.

Waardering:

- algemeen historische waarde: hoog
- ensemblewaarde: hoog
- tuinhistorische waarde: hoog
- gebruikshistorische waarden: positief
- belevingswaarde: positief



53a



53b

Laannummer: 54

Naam thans: -

Naam oorsp.: -

Deelgebied: Hofstuin en Overtuin Oranjewoud

Ensemble: Overtuin

Boomsoort oorsp.: onbekend

Boomsoort thans: beuk

Compleetheid: enkele tot vele uitgevallen

Ontstaansperiode: 1830-1900 (landschappelijke aanleg ca. 1830)

Geschatte leeftijd: oud (> 80 jaar)

Aantal rijen oorsp.: dubbelzijdig, enkele rij (0---0)?

Aantal rijen thans: dubbelzijdig, enkele rij (0---0)

Plantverband oorsp.: onbekend

Plantverband thans: driehoek

Globale lengte: 190 meter

Bermen: vrijstaande bomen

Profiel:

- naastgelegen landgebruik: park
- begrenzing: geen
- breedte: n.v.t.

Functie laan oorsp.: gebogen of slingerlaan, markering grens van gebied

Functie laan thans: gebogen of slingerlaan

Type en functie weg oorsp.:

- aard van de weg: onverhard
- functie van de weg: voetpad
- toegankelijkheid: privaat/ontoegankelijk

Type en functie weg thans:

- aard van de weg: onverhard
- functie van de weg: voetpad
- toegankelijkheid: opengesteld



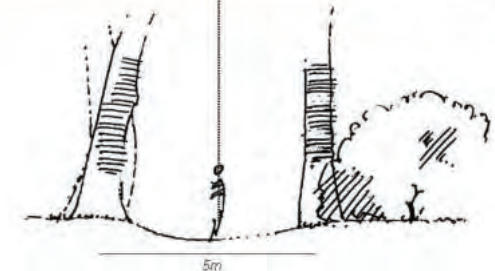
54

Bijzonderheden:

Waardering:

- algemeen historische waarde: hoog
- ensemblewaarde: hoog
- tuinhistorische waarde: hoog
- gebruikshistorische waarden: positief
- belevingswaarde: hoog

LAAN **54a**



Plantverband



Aanvullende informatie:

Naam laan: Geen naam
Boomsoort: Fagus sylvatica
Leeftijdsklasse: Oud
Lengte laan: 190m
Volledigheid laan: 51-75%
Soort pad: Zand

Laan 54. Bron: BNON, 25-02-2020.

Laannummer: 56 a+b

Naam thans: -

Naam oorsp.: -

Deelgebied: Hof tuin en Overtuin Oranjewoud

Ensemble: Overtuin

Boomsoort oorsp.: onbekend

Boomsoort thans: eik

Compleetheid: enkele tot vele uitgevallen, (onregelmatig) ingeboet

Ontstaansperiode: 1830-1900 (landschappelijke aanleg ca. 1830)

Geschatte leeftijd: oud (> 80 jaar)

Aantal rijen oorsp.: dubbelzijdig, enkele rij (0---0)?

Aantal rijen thans: dubbelzijdig, enkele rij (0---0)

Plantverband oorsp.: onbekend

Plantverband thans: wild, wisselend of geen

Globale lengte: 56a: 110m; 56b: 300m

Bermen: verwilderd/opslag

Profiel:

- naastgelegen landgebruik: park
- begrenzing: geen
- breedte: n.v.t.

Functie laan oorsp.: gebogen of slingerlaan, markering grens van gebied

Functie laan thans: gebogen of slingerlaan

Type en functie weg oorsp.:

- aard van de weg: onverhard
- functie van de weg: voetpad
- toegankelijkheid: privaat/ontoegankelijk

Type en functie weg thans:

- aard van de weg: onverhard
- functie van de weg: voetpad
- toegankelijkheid: opengesteld



56a

Bijzonderheden: De laan wordt opgesplitst door een zijarm van de vijver. De jonge aanplant (inboet) heeft naast oorspronkelijke boomlocaties plaatsgevonden.


Waardering:

- algemeen historische waarde: hoog
- ensemblewaarde: hoog
- tuinhistorische waarde: hoog
- gebruikshistorische waarden: positief
- belevingswaarde: hoog




56b

LAAN 54b



Plantverband

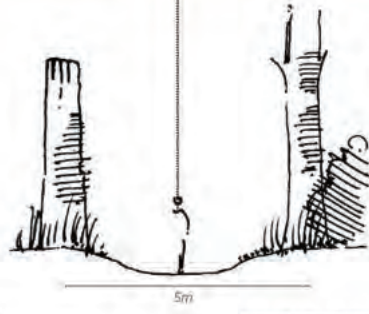


Aanvullende informatie:

Naam laan: Geen naam
 Boomsoort: Quercus robur
 Leeftijdsklasse: Oud
 Lengte laan: 139m
 Volledigheid laan: 51-75%
 Soort pad: Halfverharding

Laan 56a. Bron: BNON, 25-02-2020.

LAAN 54c



Plantverband



Aanvullende informatie:

Naam laan: Geen naam
 Boomsoort: Fagus sylvatica + Quercus robur
 Leeftijdsklasse: Oud + recent
 Lengte laan: 304m
 Volledigheid laan: 51-75%
 Soort pad: Halfverharding

Laan 56b. Bron: BNON, 25-02-2020.

LAAN 53b



Plantverband



Aanvullende informatie:

Naam laan: Geen naam
 Boomsoort: Fagus sylvatica
 Leeftijdsklasse: Oud
 Lengte laan: 84m
 Volledigheid laan: 76-100%
 Soort pad: Zand

Laan 55a. Bron: BNON, 25-02-2020.

Laannummer: 55 a+b

Deelgebied: Hof tuin en Overtuin Oranjewoud

Ensemble: Overtuin

Boomsoort oorsp.: onbekend

Boomsoort thans: 55a: beuk; 55b: eik

Compleetheid: enkele tot vele uitgevallen

Ontstaansperiode: 1700-1830 (restant eerdere landschappelijke aanleg) of 1830-1900 (landschappelijke aanleg ca. 1830)

Geschatte leeftijd: oud (> 80 jaar)

Aantal rijen oorsp.: dubbelzijdig, enkele rij (0---0)?

Aantal rijen thans: één- of enkelzijdig, enkele rij (0---)

Plantverband oorsp.: onbekend

Plantverband thans: n.v.t.

Globale lengte: 55a: 95m; 55b: 50m

Bermen: vrijstaande bomen

Profiel:

- naastgelegen landgebruik: park
- begrenzing: geen
- breedte: n.v.t.

Functie laan oorsp.: gebogen of slingerlaan?

Functie laan thans: bomenrij als rand langs pad

Type en functie weg oorsp.:

- aard van de weg: onverhard
- functie van de weg: voetpad
- toegankelijkheid: privaat/ontoegankelijk

Type en functie weg thans:

- aard van de weg: onverhard
- functie van de weg: voetpad
- toegankelijkheid: opengesteld



55b

Bijzonderheden: onzeker of dit ooit lanen zijn geweest

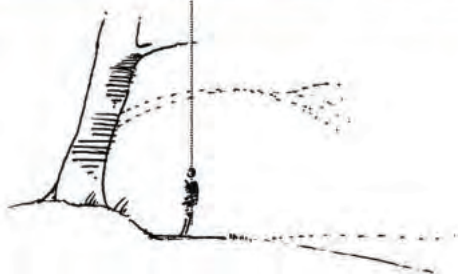
Waardering:

- algemeen historische waarde: positief
- ensemblewaarde: indifferent
- tuinhistorische waarde: positief
- gebruikshistorische waarden: positief
- belevingswaarde: positief



55a

LAAN 53a



Plantverband

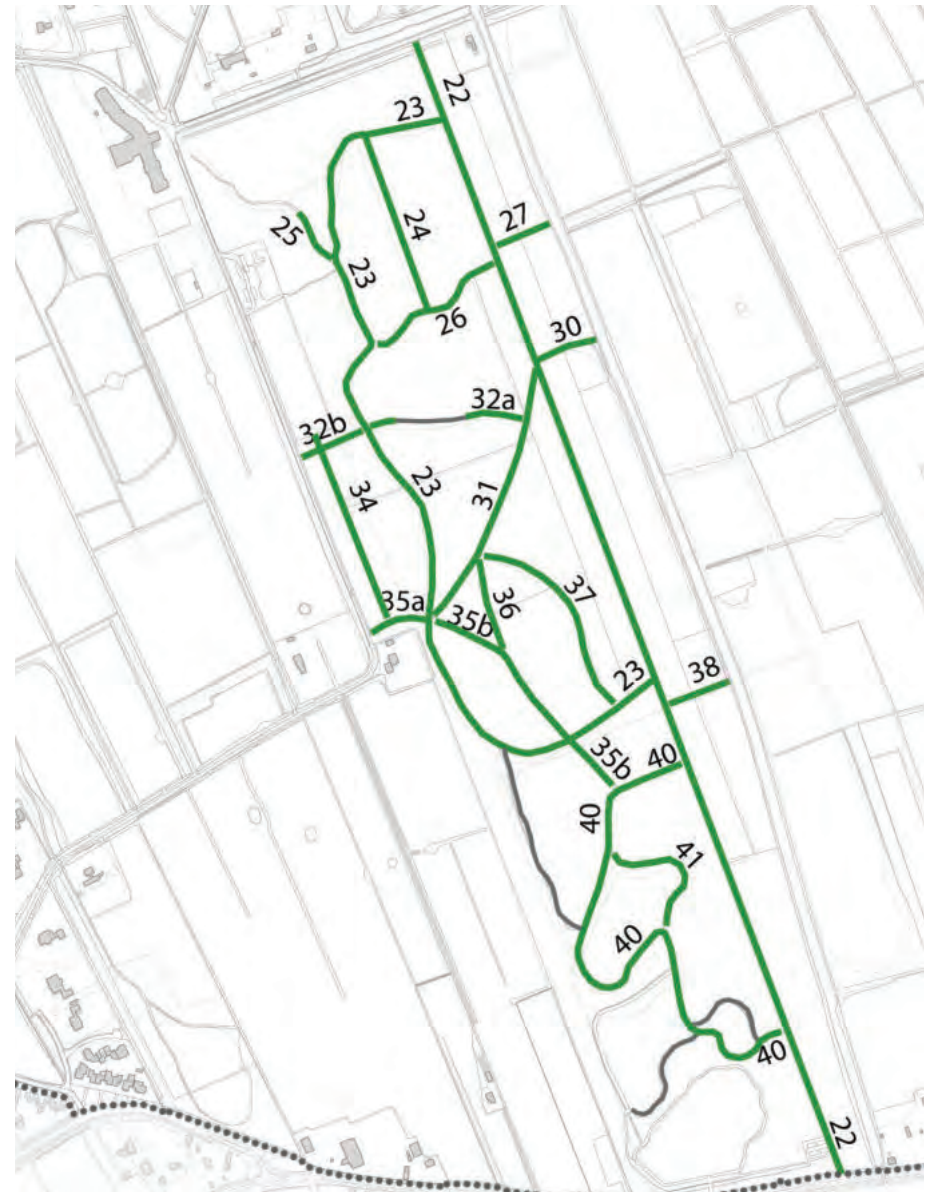


Aanvullende informatie

Naam laan: Geen naam
 Boomsoort: Quercus robur
 Leeftijdsklasse: Oud
 Lengte laan: 47m
 Volledigheid laan: 51-75%
 Soort pad: Halfverharding

Laan 55b. Bron: BNON, 25-02-2020.

DEELGEBIED 2. REIGERSBOS

**Samenhang**

De lanen in dit deelgebied hangen door begrenzing direct samen met de volgende openbare wegen: 21a (Bieruma Oostingweg) en 33a+b (Tjaarda's Laan).

En in historie hangen zij samen met de lanen in deelgebieden 1A (Hoftuin), 1B (Overtuin), 5 (Nieuwe Plantage) en 6 (Prinsenhof en Tentbos).



**De Flapsingel in 1972.
(Bron: Tresoar, 17411).**



**Mogelijk de Flapsingel, ca. 1910-1940.
(Bron: Tresoar, Veltman085).**

Laannummer: 22

Naam thans: Flapsingel

Naam oorsp: ookwel Flapzingel

Deelgebied: Reigersbos

Ensemble: de laan vormt het zuidelijke deel van de zicht- en middenas van huis Oranjewoud.

Boomsoort oorsp.: onbekend

Boomsoort thans: eik, met enkele beuken

Compleetheid: enkele uitgevallen

Ontstaansperiode: 1700-1830 (ca. 1718)

Geschatte leeftijd: oud (> 80 jaar)

Aantal rijen oorsp.: dubbelzijdig, driedubbele rij (000--000)

Aantal rijen thans: dubbelzijdig, enkele rij (0---0)

Plantverband oorsp: vierkant?

Plantverband thans: vierkant, wisselend

Globale lengte: 1500 meter

Bermen: kruidlaag, verwilderd/opslag

Profiel:

- naastgelegen landgebruik: park of bos
- begrenzing: sloot/greppel
- breedte: 70 meter

Functie laan oorsp: begeleiding zicht- of middenlijn

Functie laan thans: gebiedsontsluitingslaan

Type en functie weg oorsp:

- aard van de weg: onverhard
- functie van de weg: voetpad
- toegankelijkheid: privaat/ontoegankelijk

Type en functie weg thans:

- aard van de weg: onverhard
- functie van de weg: werkp pad, voetpad
- toegankelijkheid: opengesteld




22

Bijzonderheden: na de omvorming van de Overtuin in landschappelijke aanleg, met een preeel op de middenas, is de zichtrelatie met huis Oranjewoud verdwenen.

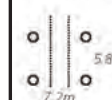
Waardering:

- algemeen historische waarde: hoog
- ensemblewaarde: hoog
- tuinhistorische waarde: hoog
- gebruikshistorische waarden: hoog
- belevingswaarde: hoog

LAAN **66a**



Plantverband



Aanvullende informatie:

Naam laan: Flapsingel
Boomsoort: Quercus robur
Leeftijdsklasse: Oud
Lengte laan: 1492m
Volledigheid laan: 51-75%
Soort pad: Zand

Laan 22. Bron: BNON, 25-02-2020.

Laannummer: 27

Naam thans: -

Naam oorsp.: -

Deelgebied: Reigersbos

Ensemble: de laan ligt in het verlengde van een laan aan de overzijde van de Oranjegrift en verbindt het Reigersbos met de Nieuwe Plantage.

Boomsoort oorsp.: onbekend

Boomsoort thans: eik

Compleetheid: (redelijk) gaaf, integraal verjongd

Ontstaansperiode: 1830-1900 (op kaart 1902 staat pad)

Geschatte leeftijd: jong (< 20 jaar)

Aantal rijen oorsp.: onbekend

Aantal rijen thans: dubbelzijdig, enkele rij (0---0)

Plantverband oorsp.: onbekend

Plantverband thans: driehoek

Globale lengte: 75 meter

Bermen: vrijstaande bomen

Profiel:

- naastgelegen landgebruik: bos
- begrenzing: geen
- breedte: n.v.t.

Functie laan oorsp.: gebiedsontsluitingslaan

Functie laan thans: gebiedsontsluitingslaan

Type en functie weg oorsp.:

- aard van de weg: onverhard
- functie van de weg: voetpad
- toegankelijkheid: privaat/ontoegankelijk

Type en functie weg thans:

- aard van de weg: onverhard
- functie van de weg: voetpad
- toegankelijkheid: opengesteld



27

Bijzonderheden: de laan ligt tussen de Flapsingel en een brug over de vaart. Het pad ligt thans iets verhoogd t.o.v. de omgeving.

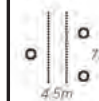
Waardering:

- algemeen historische waarde: indifferent
- ensemblewaarde: positief
- tuinhistorische waarde: indifferent
- gebruikshistorische waarden: positief
- belevingswaarde: positief

LAAN 63



Plantverband



Aanvullende informatie

Naam laan:	Geen naam
Boomsoort:	Quercus robur
Leeftijdsklasse:	Recent aangeplant
Lengte laan:	507m
Volledigheid laan:	76-100%
Soort pad:	Zand

Laan 27. Bron: BNON, 25-02-2020.

Laannummer: 30

Naam thans: -

Naam oorsp.: -

Deelgebied: Reigersbos

Ensemble: -

Boomsoort oorsp.: onbekend

Boomsoort thans: Beuk

Compleetheid: vele uitgevallen, vrijwel onherkenbaar

Ontstaansperiode: 1830-1900 (op kaart 1902 staat pad)

Geschatte leeftijd: oud (> 80 jaar)

Aantal rijen oorsp.: dubbelzijdig, enkele rij (0---0)?

Aantal rijen thans: dubbelzijdig, enkele rij (0---0)

Plantverband oorsp.: onbekend

Plantverband thans: wild, wisselend of geen

Globale lengte: 75 meter

Bermen: kruidlaag, verwilderd/opslag

Profiel:

- naastgelegen landgebruik: bos
- begrenzing: geen
- breedte: n.v.t.



30

Functie laan oorsp.: onbekend

Functie laan thans: -

Type en functie weg oorsp.:

- aard van de weg: onverhard
- functie van de weg: werkp pad, voetpad
- toegankelijkheid: privaat/ontoegankelijk


Type en functie weg thans:

- aard van de weg: onverhard
- functie van de weg: voetpad
- toegankelijkheid: opengesteld

Bijzonderheden: het pad eindigt bij de vaart en een picknickweide

Waardering:

- algemeen historische waarde: positief
- ensemblewaarde: indifferent
- tuinhistorische waarde: indifferent
- gebruikshistorische waarden: positief
- belevingswaarde: indifferent



Laan 30. Bron: BNON, 25-02-2020.

Laannummer: 38

Naam thans: -

Naam oorsp.: -

Deelgebied: Reigersbos

Ensemble: laan sluit aan op een beukenlaan op landgoed Oranjehoeve

Boomsoort oorsp.: onbekend

Boomsoort thans: beuk

Compleetheid: (redelijk) gaaf, integraal verjongd

Ontstaansperiode: 1830-1900 (pad op kaart 1902/1926)

Geschatte leeftijd: volwassen (20 - 80 jaar)

Aantal rijen oorsp.: onbekend

Aantal rijen thans:

één- of enkelzijdig, enkele rij (0---)

Plantverband oorsp.: onbekend

Plantverband thans: n.v.t.

Globale lengte: 85 meter

Bermen: vrijstaande bomen

Profiel:

- naastgelegen landgebruik: bos
- begrenzing: geen
- breedte: n.v.t.

Functie laan oorsp.: onbekend

Functie laan thans: ontsluiting/verbinding

Type en functie weg oorsp.:

- aard van de weg: onverhard
- functie van de weg: werkpad, voetpad
- toegankelijkheid: privaat/ontoegankelijk

Type en functie weg thans:

- aard van de weg: onverhard
- functie van de weg: werkpad, voetpad
- toegankelijkheid: opengesteld



38

Bijzonderheden: de laan ligt tussen de Flapsingel en een brug over de vaart.

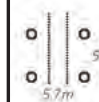
Waardering:

- algemeen historische waarde: indifferent
- ensemblewaarde: positief
- tuinhistorische waarde: indifferent
- gebruikshistorische waarden: positief
- belevingswaarde: indifferent

LAAN **65a**



Plantverband



Aanvullende informatie:

Naam laan: Geen naam
Boomsoort: Fagus sylvatica
Leeftijdsklasse: Volwassen
Lengte laan: 88m
Volledigheid laan: 26-50%
Soort pad: Zand

Laan 38. Bron: BNON, 25-02-2020.

Laannummer: 23

Naam thans: -

Naam oorsp.: -

Deelgebied: Reigersbos

Ensemble: landschappelijke aanleg: slingerende lanen-structuur

Boomsoort oorsp.: eik?

Boomsoort thans: eik

Compleetheid: enkele tot vele uitgevallen

Ontstaansperiode: 1830-1900 (<1850)

Geschatte leeftijd: oud (> 80 jaar)

Aantal rijen oorsp.: dubbelzijdig, enkele rij (0---0)?

Aantal rijen thans: dubbelzijdig, enkele rij (0---0)

Plantverband oorsp: onbekend

Plantverband thans: wild, wisselend of geen

Globale lengte: 1180 meter

Bermen: kruidlaag, verwilderd/opslag

Profiel:

- naastgelegen landgebruik: bos
- begrenzing: geen
- breedte: n.v.t.

Functie laan oorsp: gebogen of slingerlaan

Functie laan thans: gebogen of slingerlaan

Type en functie weg oorsp:

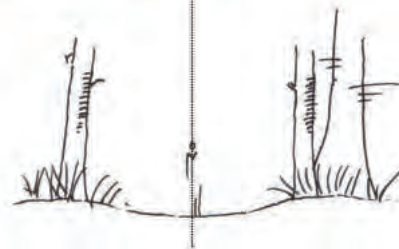
- aard van de weg: onverhard
- functie van de weg: voetpad
- toegankelijkheid: privaat/ontoegankelijk

Type en functie weg thans:

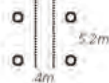
- aard van de weg: onverhard
- functie van de weg: voetpad
- toegankelijkheid: opengesteld

Bijzonderheden: de laan omvat de noordelijke landschappelijke aanleg.

LAAN **67**



Plantverband



Aanvullende informatie:

Naam laan: Geen naam
 Boomsoort: Quercus robur
 Leeftijdsklasse: Volwassen
 Lengte laan: 1151m
 Volledigheid laan: 26-50%
 Soort pad: Zand

Laan 23. Bron: BNON, 25-02-2020.

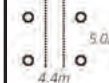
Waardering:

- algemeen historische waarde: positief
- ensemblewaarde: hoog
- tuinhistorische waarde: positief
- gebruikshistorische waarden: positief
- belevingswaarde: positief

LAAN **68**



Plantverband



Aanvullende informatie:

Naam laan: Geen naam
 Boomsoort: Quercus robur
 Leeftijdsklasse: Volwassen
 Lengte laan: 265m
 Volledigheid laan: 26-50%
 Soort pad: Zand

Laan 23. Bron: BNON, 25-02-2020.



23

Laannummer: 24

Naam thans: -

Naam oorsp.: -

Deelgebied: Reigersbos

Ensemble: -

Boomsoort oorsp.: onbekend

Boomsoort thans: beuk, met enkele eik

Compleetheid: (redelijk) gaaf, enkele uitgevallen

Ontstaansperiode: 1700-1830

Geschatte leeftijd: oud (> 80 jaar)

Aantal rijen oorsp.: onbekend

Aantal rijen thans: dubbelzijdig, enkele rij (0---0)

Plantverband oorsp.: onbekend, mogelijk vierkant met eik

Plantverband thans: driehoek

Globale lengte: 235 meter

Bermen: vrijstaande bomen

Profiel:

- naastgelegen landgebruik: bos
- begrenzing: deel kent een sloot/greppel
- breedte: 13 meter

Functie laan oorsp.: markering grens van gebied?

Functie laan thans: -

Type en functie weg oorsp.:

- aard van de weg: onverhard
- functie van de weg: voetpad
- toegankelijkheid: privaat/ontoegankelijk

Type en functie weg thans:

- aard van de weg: onverhard
- functie van de weg: voetpad
- toegankelijkheid: opengesteld




24

Bijzonderheden: de laan is de enige rechte beukenlaan tussen allemaal gebogen eikenlanen. Aangezien de laan in het verlengde ligt van de Jagerssingel (thans Albertine Agnesweg), zou deze in verband kunnen staan met de 18e eeuwse formele aanleg.

Waardering:

- algemeen historische waarde: hoog
- ensemblewaarde: positief
- tuinhistorische waarde: positief
- gebruikshistorische waarden: positief
- belevingswaarde: hoog



Laan 24. Bron: BNON, 25-02-2020.

Laannummer: 25

Naam thans: -

Naam oorsp.: -

Deelgebied: Reigersbos

Ensemble: landschappelijke aanleg: slingerende lanen-structuur

Boomsoort oorsp.: eik?

Boomsoort thans: eik, met enkele beuk

Compleetheid: enkele tot vele uitgevallen

Ontstaansperiode: 1830-1900 (<1850)

Geschatte leeftijd: oud (> 80 jaar)

Aantal rijen oorsp.: dubbelzijdig, enkele rij (0---0)?

Aantal rijen thans: dubbelzijdig, enkele rij (0---0)

Plantverband oorsp.: onbekend

Plantverband thans: wild, wisselend of geen

Globale lengte: 80 meter

Bermen: kruidlaag, verwilderd/opslag

Profiel:

- naastgelegen landgebruik: bos
- begrenzing: geen
- breedte: n.v.t.

Functie laan oorsp.: gebogen of slingerlaan

Functie laan thans: gebogen of slingerlaan

Type en functie weg oorsp.:

- aard van de weg: onverhard
- functie van de weg: voetpad
- toegankelijkheid: privaat/ontoegankelijk

Type en functie weg thans:

- aard van de weg: onverhard
- functie van de weg: voetpad
- toegankelijkheid: opengesteld



25

Bijzonderheden: de laan liep mogelijk oorspronkelijk door tot aan de kruising bij Tjaarda.

Waardering:

- algemeen historische waarde: positief
- ensemblewaarde: positief
- tuinhistorische waarde: positief
- gebruikshistorische waarden: positief
- belevingswaarde: positief

Laannummer: 26

Naam thans: -

Naam oorsp.: -

Deelgebied: Reigersbos

Ensemble: landschappelijke aanleg: slingerende lanen-structuur

Boomsoort oorsp.: eik?

Boomsoort thans: eik

Compleetheid: vele uitgevallen, vrijwel onherkenbaar

Ontstaansperiode: 1830-1900 (<1850)

Geschatte leeftijd: oud (> 80 jaar)

Aantal rijen oorsp.: dubbelzijdig, enkele rij (0---0)?

Aantal rijen thans: dubbelzijdig, enkele rij (0---0)

Plantverband oorsp.: onbekend

Plantverband thans: wild, wisselend of geen

Globale lengte: 185 meter

Bermen: kruidlaag, verwilderd/opslag

Profiel:

- naastgelegen landgebruik: bos
- begrenzing: geen
- breedte: n.v.t.

Functie laan oorsp.: gebogen of slingerlaan

Functie laan thans: gebogen of slingerlaan

Type en functie weg oorsp.:

- aard van de weg: onverhard
- functie van de weg: voetpad
- toegankelijkheid: privaat/ontoegankelijk

Type en functie weg thans:

- aard van de weg: onverhard
- functie van de weg: voetpad
- toegankelijkheid: opengesteld




26

Bijzonderheden: een werkpad kruist meermaals de laan en verstoort

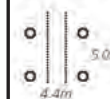
Waardering:

- algemeen historische waarde: positief
- ensemblewaarde: hoog
- tuinhistorische waarde: positief
- gebruikshistorische waarden: positief
- belevingswaarde: indifferent

LAAN **70**



Plantverband



Aanvullende informatie:

Naam laan: Geen naam
Boomsoort: Quercus robur
Leeftijdsklasse: Volwassen
Lengte laan: 198m
Volledigheid laan: 25-50%
Soort pad: Zand

Laan 26. Bron: BNON, 25-02-2020.

Laannummer: 31

Naam thans: -

Naam oorsp.: -

Deelgebied: Reigersbos

Ensemble: landschappelijke aanleg: slingerende lanen-structuur

Boomsoort oorsp.: eik?

Boomsoort thans: eik

Compleetheid: enkele tot vele uitgevallen

Ontstaansperiode: 1830-1900 (<1850)

Geschatte leeftijd: oud (> 80 jaar)

Aantal rijen oorsp.: dubbelzijdig, enkele rij (0---0)?

Aantal rijen thans: dubbelzijdig, enkele rij (0---0)

Plantverband oorsp.: onbekend

Plantverband thans: vierkant

Globale lengte: 350 meter

Bermen: kruidlaag, verwilderd/opslag

Profiel:

- naastgelegen landgebruik: bos
- begrenzing: geen
- breedte: n.v.t.

Functie laan oorsp.: gebogen of slingerlaan

Functie laan thans: gebogen of slingerlaan

Type en functie weg oorsp.:

- aard van de weg: onverhard
- functie van de weg: voetpad
- toegankelijkheid: privaat/ontoegankelijk

Type en functie weg thans:

- aard van de weg: onverhard
- functie van de weg: voetpad
- toegankelijkheid: opengesteld



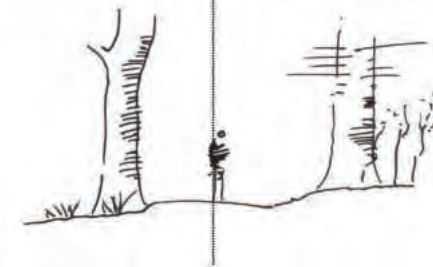
31

Bijzonderheden:

Waardering:

- algemeen historische waarde: positief
- ensemblewaarde: hoog
- tuinhistorische waarde: positief
- gebruikshistorische waarden: positief
- belevingswaarde: positief

LAAN **72**



Plantverband



Aanvullende informatie:

Naam laan: Geen naam
Boomsoort: Quercus robur
Leeftijdsklasse: Volwassen
Lengte laan: 332m
Volledigheid laan: 51-75%
Soort pad: Zand

Laan 31. Bron: BNON, 25-02-2020.

Laannummer: 32 a+b

Naam thans: -

Naam oorsp.: -

Deelgebied: Reigersbos

Ensemble: 32a: landschappelijke aanleg: slingerende lanenstructuur

Boomsoort oorsp.: eik?

Boomsoort thans: eik

Compleetheid: enkele tot vele uitgevallen

Ontstaansperiode: 1830-1900 (<1850)

Geschatte leeftijd: oud (> 80 jaar)

Aantal rijen oorsp.: dubbelzijdig, enkele rij (0---0)?

Aantal rijen thans: dubbelzijdig, enkele rij (0---0)

Plantverband oorsp.: vierkant?

Plantverband thans: vierkant

Globale lengte: 32a: 200m; 32b: 90m

Bermen: kruidlaag, verwilderd/opslag

Profiel:

- naastgelegen landgebruik: bos
- begrenzing: geen
- breedte: n.v.t.

Functie laan oorsp.: 32a: gebogen of slingerlaan; 32b: ontsluiting

Functie laan thans: 32a: gebogen of slingerlaan; 32b: ontsluiting

Type en functie weg oorsp.:

- aard van de weg: onverhard
- functie van de weg: voetpad
- toegankelijkheid: privaat/ontoegankelijk

Type en functie weg thans:

- aard van de weg: onverhard
- functie van de weg: voetpad
- toegankelijkheid: opengesteld



32a



32b

Bijzonderheden: 32b lag in een strook westelijk van de Schoterheide, die eerder ontgonnen werd en niet tot buitenplaats Oranjewoud behoorde.

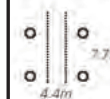
Waardering:

- algemeen historische waarde: positief
- ensemblewaarde: hoog
- tuinhistorische waarde: positief
- gebruikshistorische waarden: positief
- belevingswaarde: positief

LAAN **71a**




Plantverband



Aanvullende informatie

Naam laan: Geen naam
Boomsoort: Quercus robur
Leeftijdsklasse: Volwassen
Lengte laan: 197m
Volledigheid laan: 26-50%
Soort pad: Zand

Laan 32a. Bron: BNON, 25-02-2020.



Laan 32b. Bron: BNON, 25-02-2020.

Laannummer: 34
Naam thans: Lijsterlaantje
Naam oorsp: idem
Deelgebied: Reigersbos
Ensemble: -

Boomsoort oorsp.: eik?
Boomsoort thans: eik met Amerikaanse eik
Compleetheid: enkele tot vele uitgevallen
Ontstaansperiode: 1830-1900 (ca. 1900: staat niet op de kaart van 1850, wel op de kaart van 1902/1909)
Geschatte leeftijd: oud (> 80 jaar)

Aantal rijen oorsp.: dubbelzijdig, enkele rij (0---0)?
Aantal rijen thans: dubbelzijdig, enkele rij (0---0)
Plantverband oorsp: onbekend
Plantverband thans: vierkant
Globale lengte: 250 meter
Bermen: kruidlaag, verwilderd/opslag
Profiel:

- naastgelegen landgebruik: bos
- begrenzing: geen
- breedte: n.v.t.

Functie laan oorsp: onbekend
Functie laan thans: -

Type en functie weg oorsp:

- aard van de weg: onverhard
- functie van de weg: voetpad
- toegankelijkheid: privaat/ontoegankelijk

Type en functie weg thans:

- aard van de weg: onverhard
- functie van de weg: voetpad
- toegankelijkheid: opengesteld



34

Bijzonderheden: de laan lag in een strook westelijk van de Schoterheide, die eerder ontgonnen werd en niet tot buitenplaats Oranjewoud behoorde. Behoorde dit tot een aanleg bij Eikenhof?

Waardering:

- algemeen historische waarde: positief
- ensemblewaarde: positief
- tuinhistorische waarde: positief
- gebruikshistorische waarden: positief
- belevingswaarde: positief

Laannummer: 35 a+b

Naam thans: -

Naam oorsp.: -

Deelgebied: Reigersbos

Ensemble: landschappelijke aanleg: slingerende lanen-structuur

Boomsoort oorsp.: onbekend

Boomsoort thans: 25a: beuk; 35b: eik

Compleetheid: enkele tot vele uitgevallen

Ontstaansperiode: 1830-1900 (<1850)

Geschatte leeftijd: oud (> 80 jaar)

Aantal rijen oorsp.: dubbelzijdig, enkele rij (0---0)?

Aantal rijen thans: dubbelzijdig, enkele rij (0---0)

Plantverband oorsp.: onbekend

Plantverband thans: vierkant

Globale lengte: 35a: 75m; 35b: 95m

Bermen: 35a: vrijstaande bomen; 35b: kruidlaag, verwilderd/opslag

Profiel:

- naastgelegen landgebruik: bos
- begrenzing: geen
- breedte: n.v.t.

Functie laan oorsp.: gebogen of slingerlaan; 35a: toegangslaan

Functie laan thans: gebogen of slingerlaan; 35a: toegangslaan

Type en functie weg oorsp.:

- aard van de weg: onverhard
- functie van de weg: voetpad
- toegankelijkheid: privaat/ontoegankelijk

Type en functie weg thans:

- aard van de weg: onverhard
- functie van de weg: voetpad (parallel aan 35a ligt een werkpad)
- toegankelijkheid: opengesteld



35a



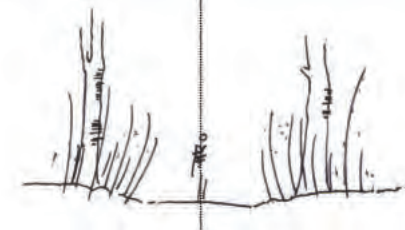
35b

Bijzonderheden: tussen 35a en b ligt een vijfsprong

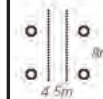
Waardering:

- algemeen historische waarde: positief
- ensemblewaarde: hoog
- tuinhistorische waarde: positief
- gebruikshistorische waarden: positief
- belevingswaarde: hoog

LAAN **74**



Plantverband



Aanvullende informatie:

Naam laan:	Geen naam
Boomsoort:	Quercus robur
Leeftijdsklasse:	Volwassen
Lengte laan:	129m
Volledigheid laan:	51-75%
Soort pad:	Zand

Laan 35b. Bron: BNON, 25-02-2020.

Laannummer: 36

Naam thans: -

Naam oorsp.: -

Deelgebied: Reigersbos

Ensemble: landschappelijke aanleg: slingerende lanen-structuur

Boomsoort oorsp.: eik?

Boomsoort thans: eik

Compleetheid: enkele tot vele uitgevallen

Ontstaansperiode: 1830-1900 (<1850)

Geschatte leeftijd: oud (> 80 jaar)

Aantal rijen oorsp.: dubbelzijdig, enkele rij (0---0)?

Aantal rijen thans: dubbelzijdig, enkele rij (0---0)

Plantverband oorsp.: onbekend

Plantverband thans: vierkant

Globale lengte: 120 meter

Bermen: kruidlaag, verwilderd/opslag (naastgelegen naaldbomen)

Profiel:

- naastgelegen landgebruik: bos
- begrenzing: geen
- breedte: n.v.t.

Functie laan oorsp.: gebogen of slingerlaan

Functie laan thans: gebogen of slingerlaan

Type en functie weg oorsp.:

- aard van de weg: onverhard
- functie van de weg: voetpad
- toegankelijkheid: privaat/ontoegankelijk

Type en functie weg thans:

- aard van de weg: onverhard
- functie van de weg: voetpad
- toegankelijkheid: opengesteld



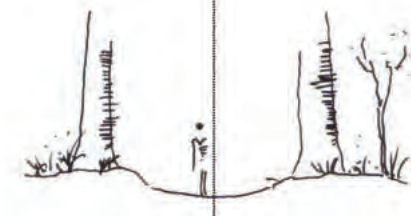
36

Bijzonderheden:

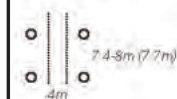
Waardering:

- algemeen historische waarde: positief
- ensemblewaarde: hoog
- tuinhistorische waarde: positief
- gebruikshistorische waarden: positief
- belevingswaarde: positief

LAAN **73**



Plantverband



Aanvullende informatie:

Naam laan:	Geen naam
Boomsoort:	Quercus robur
Leeftijdsklasse:	Oud
Lengte laan:	308m
Volledigheid laan:	51-75%
Soort pad:	Zand

Laan 36. Bron: BNON, 25-02-2020.

Laannummer: 37

Naam thans: -

Naam oorsp.: -

Deelgebied: Reigersbos

Ensemble: landschappelijke aanleg: slingerende lanen-structuur

Boomsoort oorsp.: eik?

Boomsoort thans: eik

Compleetheid: enkele tot vele uitgevallen

Ontstaansperiode: 1830-1900 (<1850)

Geschatte leeftijd: oud (> 80 jaar)

Aantal rijen oorsp.: dubbelzijdig, enkele rij (0---0)?

Aantal rijen thans: dubbelzijdig, enkele rij (0---0)

Plantverband oorsp.: onbekend

Plantverband thans: vierkant

Globale lengte: 275 meter

Bermen: kruidlaag, verwilderd/opslag

Profiel:

- naastgelegen landgebruik: bos
- begrenzing: geen
- breedte: n.v.t.

Functie laan oorsp.: gebogen of slingerlaan

Functie laan thans: gebogen of slingerlaan

Type en functie weg oorsp.:

- aard van de weg: onverhard
- functie van de weg: voetpad
- toegankelijkheid: privaat/ontoegankelijk

Type en functie weg thans:

- aard van de weg: onverhard
- functie van de weg: voetpad
- toegankelijkheid: opengesteld



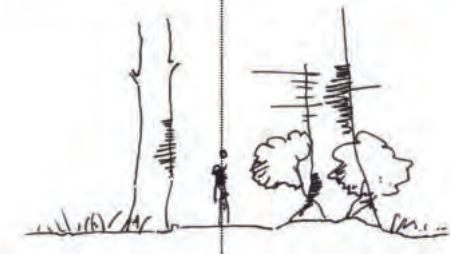
37

Bijzonderheden:

Waardering:

- algemeen historische waarde: positief
- ensemblewaarde: hoog
- tuinhistorische waarde: positief
- gebruikshistorische waarden: positief
- belevingswaarde: positief

LAAN **75**



Plantverband



Aanvullende informatie:

Naam laan: Geen naam
Boomsoort: Quercus robur
Leeftijdsklasse: Volwassen
Lengte laan: 269m
Volledigheid laan: 51-75%
Soort pad: Zand

Laan 37. Bron: BNON, 25-02-2020.

Laannummer: 40

Naam thans: -

Naam oorsp.: -

Deelgebied: Reigersbos

Ensemble: landschappelijke aanleg: slingerende lanen-structuur

Boomsoort oorsp.: eik?

Boomsoort thans: eik

Compleetheid: vele uitgevallen, vrijwel onherkenbaar

Ontstaansperiode: 1830-1900 (<1850)

Geschatte leeftijd: oud (> 80 jaar)

Aantal rijen oorsp.: dubbelzijdig, enkele rij (0---0)?

Aantal rijen thans: dubbelzijdig, enkele rij (0---0)

Plantverband oorsp.: onbekend

Plantverband thans: vierkant

Globale lengte: 740 meter

Bermen: kruidlaag, verwilderd/opslag

Profiel:

- naastgelegen landgebruik: bos
- begrenzing: geen
- breedte: n.v.t.

Functie laan oorsp.: gebogen of slingerlaan

Functie laan thans: gebogen of slingerlaan

Type en functie weg oorsp.:

- aard van de weg: onverhard
- functie van de weg: voetpad
- toegankelijkheid: privaat/ontoegankelijk

Type en functie weg thans:

- aard van de weg: onverhard
- functie van de weg: voetpad
- toegankelijkheid: opengesteld



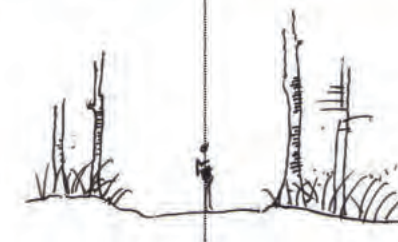
40

Bijzonderheden: de laan omvat de zuidelijke landschappelijke aanleg.


Waardering:

- algemeen historische waarde: positief
- ensemblewaarde: hoog
- tuinhistorische waarde: hoog
- gebruikshistorische waarden: positief
- belevingswaarde: positief

LAAN **76**



Plantverband



Aanvullende informatie

Naam laan: Geen naam
Boomsoort: Quercus robur
Leeftijdsklasse: Volwassen
Lengte laan: 729m
Volledigheid laan: Geen verband
Soort pad: Zand

Laan 40. Bron: BNON, 25-02-2020.

Laannummer: 41

Naam thans: -

Naam oorsp.: -

Deelgebied: Reigersbos

Ensemble: landschappelijke aanleg: slingerende lanen-structuur

Boomsoort oorsp.: eik?

Boomsoort thans: eik

Compleetheid: vele uitgevallen, vrijwel onherkenbaar

Ontstaansperiode: 1830-1900 (<1850)

Geschatte leeftijd: oud (> 80 jaar)

Aantal rijen oorsp.: dubbelzijdig, enkele rij (0---0)?

Aantal rijen thans: dubbelzijdig, enkele rij (0---0)

Plantverband oorsp: onbekend

Plantverband thans: onduidelijk

Globale lengte: 195 meter

Bermen: kruidlaag, verwilderd/opslag

Profiel:

- naastgelegen landgebruik: bos
- begrenzing: geen
- breedte: n.v.t.

Functie laan oorsp: gebogen of slingerlaan

Functie laan thans: gebogen of slingerlaan

Type en functie weg oorsp:

- aard van de weg: onverhard
- functie van de weg: voetpad
- toegankelijkheid: privaat/ontoegankelijk


Type en functie weg thans:

- aard van de weg: onverhard
- functie van de weg: voetpad
- toegankelijkheid: opengesteld



41

LAAN **77**



Plantverband



Aanvullende informatie

Naam laan: Geen naam
Boomsoort: Quercus robur
Leeftijdsklasse: Volwassen
Lengte laan: 176m
Volledigheid laan: Geen verband
Soort pad: Zand

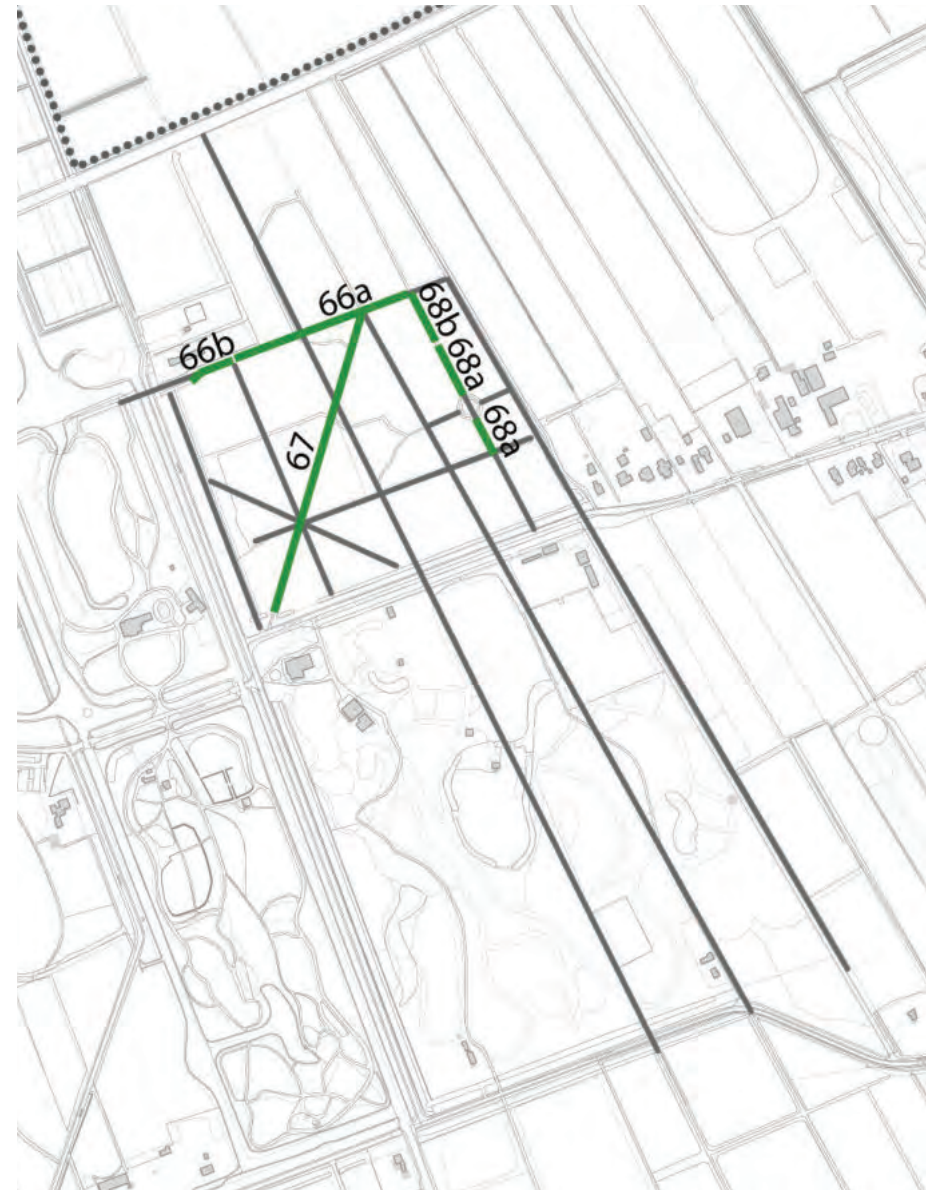
Laan 103a. Bron: BNON, 25-02-2020.

Bijzonderheden:

Waardering:


- algemeen historische waarde: positief
- ensemblewaarde: hoog
- tuinhistorische waarde: hoog
- gebruikshistorische waarden: positief
- belevingswaarde: positief

DEELGEBIED 3. TUYMELAARSBOS

**Samenhang**

De lanen in dit deelgebied hangen door begrenzing direct samen met de volgende openbare wegen: 65a (Marijkemuoi-wei) en 49 a+b+c (Van Limburg Stirumweg). En in historie hangen zij samen met de lanen in deelgebieden 1A (Hoftuin), 1B (Overtuin), 4 (Oranjestein) en 5 (Nieuwe Plantage).

LAAN 33a



Plantverband



Aanvullende informatie:

Naam laan: Geen naam
 Boomsoort: Quercus robur
 Leeftijdsklasse: Volwassen
 Lengte laan: 74m
 Volledigheid laan: 25-50%
 Soort pad: Zand

Laan 66b. Bron: BNON, 25-02-2020.

LAAN 33b



Plantverband



Aanvullende informatie:

Naam laan: Geen naam
 Boomsoort: Quercus robur
 Leeftijdsklasse: Oud
 Lengte laan: 208m
 Volledigheid laan: 25-50%
 Soort pad: Zand

Laan 66a. Bron: BNON, 25-02-2020.

Laannummer: 66 a+b

Naam thans: -

Naam oorsp.: -

Deelgebied: Tuymelaarsbos

Ensemble: laan zuidelijk van vml. logement De Kom en noordelijke rand van het 'oude sterrenbos'.

Boomsoort oorsp.: onbekend

Boomsoort thans: 66a: eik; 66b: paardenkastanje

Compleetheid: vele uitgevallen, vrijwel onherkenbaar

Ontstaansperiode: voor 1700 (laan komt op kaart door Schotanus uit 1698 reeds voor)

Geschatte leeftijd: oud (> 80 jaar)

Aantal rijen oorsp.: onbekend

Aantal rijen thans: dubbelzijdig, enkele rij (0---0)

Plantverband oorsp.: onbekend

Plantverband thans: wild, wisselend of geen

Globale lengte: 66a: 195 meter; 66b: 45m

Bermen: verwilderd/opslag

Profiel:

- naastgelegen landgebruik: erf of bos
- begrenzing: geen
- breedte: n.v.t.

Functie laan oorsp.:

- markering grens van gebied
- bosontginning; ontsluiting
- sterrenbos (rand)

Functie laan thans: ontsluiting, toegang

Type en functie weg oorsp.:

- aard van de weg: onverhard
- functie van de weg: werkpad, voetpad
- toegankelijkheid: privaat/ontoegankelijk

Type en functie weg thans:

- aard van de weg: onverhard
- functie van de weg: voetpad
- toegankelijkheid: opengesteld

Bijzonderheden: in 66b zit aan de westzijde een knik; het is onduidelijk of de laan oorspronkelijk verder doorliep. Op de kaart door Schotanus gaat de laan over in een dwarslaan achter de Hoftuin (laan 62b,c).

Waardering:

- algemeen historische waarde: hoog
- ensemblewaarde: positief
- tuinhistorische waarde: 66a hoog, 66b positief
- gebruikshistorische waarden: hoog
- belevingswaarde: positief



66b



66a

Laannummer: 67

Naam thans: -

Naam oorsp.: -

Deelgebied: Tuymelaarsbos

Ensemble: diagonaal van 'oude sterrenbos'

Boomsoort oorsp.: onbekend

Boomsoort thans: eik

Compleetheid: vele uitgevallen, vrijwel onherkenbaar

Ontstaansperiode: 1700-1830 (ca. 1747)

Geschatte leeftijd: oud (> 80 jaar)

Aantal rijen oorsp.: onbekend

Aantal rijen thans: dubbelzijdig, enkele rij (0---0)

Plantverband oorsp.: vierkant?

Plantverband thans: onduidelijk

Globale lengte: 325 meter

Bermen: verwilderd/opslag

Profiel:

- naastgelegen landgebruik: bos
- begrenzing: geen
- breedte: n.v.t.

Functie laan oorsp.: sterrenbos

Functie laan thans: ontsluiting, toegang

Type en functie weg oorsp.:

- aard van de weg: onverhard
- functie van de weg: werkpad, voetpad
- toegankelijkheid: privaat/ontoegankelijk

Type en functie weg thans:

- aard van de weg: onverhard
- functie van de weg: voetpad
- toegankelijkheid: opengesteld




67

Bijzonderheden: pad slingert rond rechte laan. Andere lanen van sterrenbos zijn verdwenen.

Waardering:

- algemeen historische waarde: hoog
- ensemblewaarde: hoog
- tuinhistorische waarde: hoog
- gebruikshistorische waarden: hoog
- belevingswaarde: indifferent

LAAN 32



Plantverband



Aanvullende informatie

Naam laan: Geen naam
Boomsoort: Quercus robur
Leeftijdsklasse: Oud
Lengte laan: 309m
Volledigheid laan: 26-50%
Soort pad: Zand

Laan 67. Bron: BNON, 25-02-2020.

Laannummer: 68 a+b

Naam thans: -

Naam oorsp.: -

Deelgebied: Tuymelaarsbos

Ensemble: kruisvormig patroon rondom kom

Boomsoort oorsp.: onbekend

Boomsoort thans: 68a: beuk; 68b: eik

Compleetheid: vrijwel onherkenbaar

Ontstaansperiode: 1700-1830 (op kaart door Boling uit 1813)

Geschatte leeftijd: oud (> 80 jaar)

Aantal rijen oorsp.: onbekend

Aantal rijen thans: dubbelzijdig, enkele rij (0---0)

Plantverband oorsp.: vierkant?

Plantverband thans: onherkenbaar

Globale lengte: 68a: 40+40m; 68b: 80m

Bermen: verwilderd/opslag

Profiel:

- naastgelegen landgebruik: bos
- begrenzing: geen
- breedte: n.v.t.

Functie laan oorsp.: begeleiding zicht- of middenlijn

Functie laan thans: -

Type en functie weg oorsp.:

- aard van de weg: onverhard
- functie van de weg: voetpad
- toegankelijkheid: privaat/ontoegankelijk

Type en functie weg thans:

- aard van de weg: onverhard
- functie van de weg: voetpad
- toegankelijkheid: opengesteld



68b



68a

Bijzonderheden: onduidelijk of laan ooit in noordelijke richting heeft doorgelopen. Aan zuidzijde eindigt laan op een bergje, waarop ooit een koepel stond. Op de rand van het bergje staan nog oude eiken.

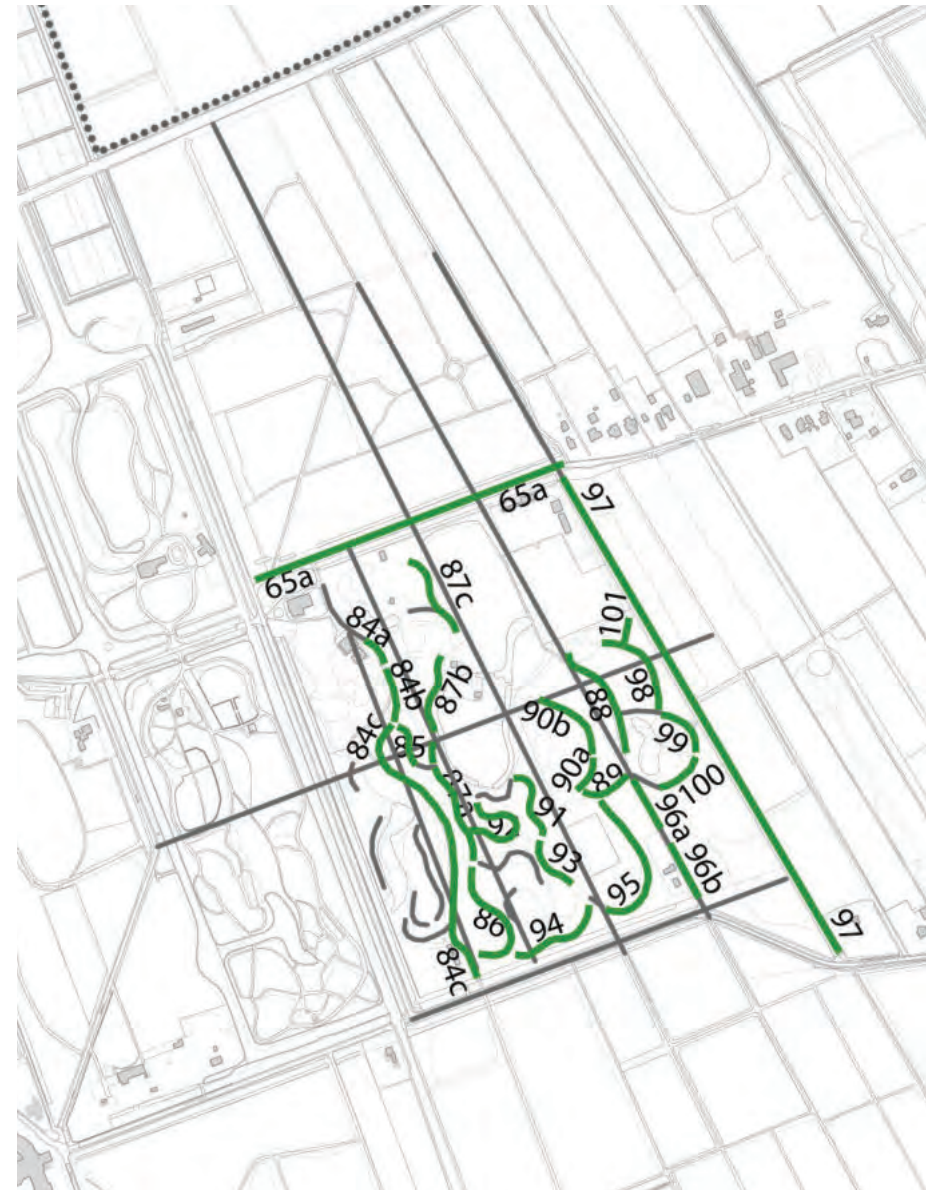
Waardering:

- algemeen historische waarde: hoog
- ensemblewaarde: hoog
- tuinhistorische waarde: hoog
- gebruikshistorische waarden: hoog
- belevingswaarde: positief



Laan 68b. Bron: BNON, 25-02-2020.


DEELGEBIED 4. ORANJESTEIN

**Samenhang**

De lanen in dit deelgebied hangen door begrenzing direct samen met de volgende openbare wegen: 57 (Lindelaan), 65a (Marijkemuoi-wei), 75 (Domineesingel) en 21a (Bieruma Oostingweg).

En in historie hangen zij samen met de lanen in deelgebieden 1A (Hoftuin), 1B (Overtuin), 3 (Tuymelaarsbos) en 5 (Nieuwe Plantage).

LAAN 35a



Plantverband




Aanvullende informatie:


Naam laan: Geen naam
Boomsort: Quercus robur (O) / Tilia
Leeftijdsklasse: Jong/oud
Lengte laan: 232m
Volledigheid laan: 26-50%
Soort pad: Halfverharding

Laan 84b. Bron: BNON, 25-02-2020.

LAAN 35b



Plantverband



Aanvullende informatie:

Naam laan: Geen naam
Boomsort: Quercus robur
Leeftijdsklasse: Oud
Lengte laan: 311m
Volledigheid laan: 26-50%
Soort pad: Halfverharding

Laan 84c. Bron: BNON, 25-02-2020.



84a

Laannummer: 84 a+b+c

Naam thans: -

Naam oorsp.: -

Deelgebied: Oranjestein

Ensemble: parkaanleg (fase ca. 1821-1846)

Boomsoort oorsp.: eik?

Boomsoort thans: 84a: eik; 84b: linde; 84c: eik

Compleetheid: 84b: gaaf, integraal verjongd; 84c: enkele tot vele uitgevallen, (onregelmatig) ingeboet; 84a: vrijwel onherkenbaar

Ontstaansperiode: 1700-1830 (ca. 1821-1824)

Geschatte leeftijd: 84b: jong (< 20 jaar); 84a, c: oud (> 80 jaar)

Aantal rijen oorsp.: dubbelzijdig, enkele rij (0--0)?

Aantal rijen thans: dubbelzijdig, enkele rij (0--0)

Plantverband oorsp.: onbekend

Plantverband thans: driehoek

Globale lengte: 84a: 40m; 84b: 60m; 84c: 340m

Bermen: vrijstaande bomen; verwilderd/opslag

Profiel:

- naastgelegen landgebruik: park
- begrenzing: geen
- breedte: n.v.t.

Functie laan oorsp.: oprij- of toegangslaan; gebogen of slingerlaan; verbinding

Functie laan thans: oprij- of toegangslaan; gebogen of slingerlaan; verbinding

Type en functie weg oorsp.:

- aard van de weg: halfverhard
- functie van de weg: werkpad, weg
- toegankelijkheid: privaat/ontoegankelijk

Type en functie weg thans:

- aard van de weg: halfverhard (deels klinkers, deels grind)
- functie van de weg: werkpad, weg
- toegankelijkheid: privaat/ontoegankelijk

Bijzonderheden: Ter hoogte van de huidige slingerende laan lag in 1813 een rechte laan, die in het zuiden uitkwam op dezelfde uitrit als thans. De weg vormt de oostgrens van de tuinaanleg door L.P. Roodbaard (aldus een tekening uit ca. 1870 waarop het pad is aangegeven als grindweg). Het grindpad zelf zou omstreeks 1855-1860 zijn aangelegd of verbeterd. Mogelijk liep de laan aan de noordzijde oorspronkelijk door tot de inrit aan de Marijkemuoi-wei.

Waardering:

- algemeen historische waarde: hoog
- ensemblewaarde: hoog
- tuinhistorische waarde: hoog
- gebruikshistorische waarden: hoog
- belevingswaarde: hoog



84b




84c



87a



87b



87c

Laannummer: 85 + 86 + 87 a+b+c

Naam thans: -

Naam oorsp.: -

Deelgebied: Oranjestein

Ensemble: parkaanleg (fase ca. 1821-1846)

Boomsoort oorsp.: onbekend

Boomsoort thans: eik

Compleetheid: vele uitgevallen, vrijwel onherkenbaar

Ontstaansperiode: 1700-1830 (ca. 1821-1824)

Geschatte leeftijd: oud (> 80 jaar)

Aantal rijen oorsp.: onbekend

Aantal rijen thans: dubbelzijdig, enkele rij (0---0)

Plantverband oorsp.: onbekend

Plantverband thans: driehoek

Globale lengte: 85: 75m; 86: 165m; 87a: 120m; 87b: 145m; 87c: 100m

Bermen: verwilderd/opslag

Profiel:

- naastgelegen landgebruik: park of bos
- begrenzing: geen
- breedte: n.v.t.

Functie laan oorsp.: gebogen of slingerlaan

Functie laan thans: gebogen of slingerlaan

Type en functie weg oorsp.:

- aard van de weg: onverhard
- functie van de weg: voetpad
- toegankelijkheid: privaat/ontoegankelijk

Type en functie weg thans:

- aard van de weg: onverhard
- functie van de weg: voetpad
- toegankelijkheid: privaat/ontoegankelijk



85

Bijzonderheden: Ter hoogte van de huidige slingerende laan lag in 1813 een rechte laan, waar thans niets van resteert. Het grindpad vormt op een tekening uit ca. 1870 de oostgrens van de tuinaanleg door L.P. Roodbaard, maar de slingerpaden in het parkbos maakten waarschijnlijk wel deel uit van de eerste landschappelijke aanlegfase. 87b ligt als verhoogd pad langs de hertenweide en leidt over een stenen brug/ijskelder. 87c ligt ten noorden van een doorzicht/zichtas. Mogelijk waren meer aanliggende paden beplant als laan, doch thans niet meer herkenbaar.


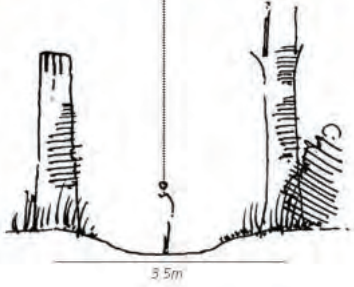
Waardering:

- algemeen historische waarde: hoog
- ensemblewaarde: hoog
- tuinhistorische waarde: hoog
- gebruikshistorische waarden: hoog
- belevingswaarde: positief



86

LAAN 85

Plantverband


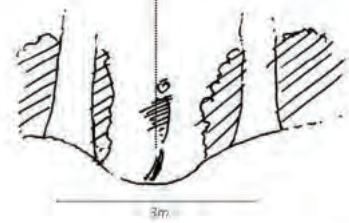


Aanvullende informatie:


Naam laan:	Geen naam
Boomsort:	Quercus robur
Leeftijdsklasse:	Oud
Lengte laan:	29m
Volledigheid laan:	51-75%
Soort pad:	Zand

Laan 85. Bron: BNON, 25-02-2020.

LAAN 86

Plantverband


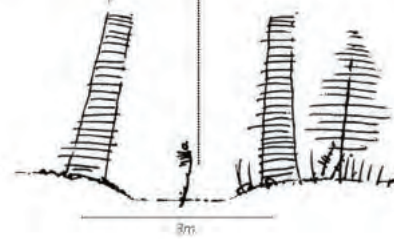


Aanvullende informatie:


Naam laan:	Geen naam
Boomsort:	Quercus robur
Leeftijdsklasse:	Oud
Lengte laan:	15,1m
Volledigheid laan:	26-50%
Soort pad:	Zand

Laan 86. Bron: BNON, 25-02-2020.

LAAN 87a

Plantverband

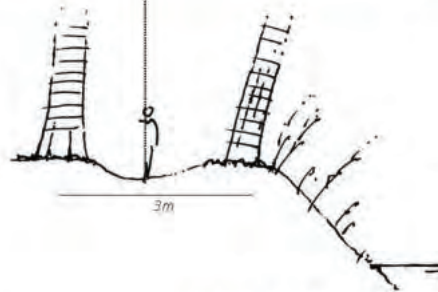


Aanvullende informatie:

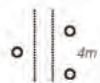
Naam laan:	Geen naam
Boomsort:	Quercus robur
Leeftijdsklasse:	Volwassen
Lengte laan:	145m
Volledigheid laan:	26-50%
Soort pad:	Zand

Laan 87a. Bron: BNON, 25-02-2020.

LAAN **87b**



Plantverband

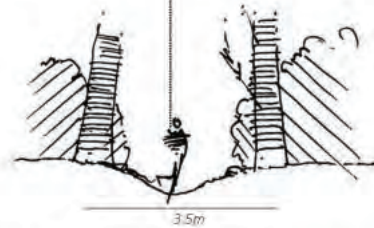


Aanvullende informatie:

Naam laan: Geen naam
 Boomsoort: Quercus robur/
 Fagus sylvatica
 Leeftijdsklasse: Volwassen
 Lengte laan: 134m
 Volledigheid laan: 26-50%
 Soort pad: Zand

Laan 87b. Bron: BNON, 25-02-2020.

LAAN **87c**



Plantverband



Aanvullende informatie:

Naam laan: Geen naam
 Boomsoort: Quercus robur
 Leeftijdsklasse: Oud
 Lengte laan: 82m
 Volledigheid laan: 26-50%
 Soort pad: Zand

Laan 87c. Bron: BNON, 25-02-2020.

Laannummer: 92
Naam thans: -
Naam oorsp.: -
Deelgebied: Oranjestein
Ensemble: parkaanleg (fase ca. 1821-1846)

Boomsoort oorsp.: onbekend
Boomsoort thans: eik
Compleetheid: vele uitgevallen, vrijwel onherkenbaar
Ontstaansperiode: 1700-1830 (ca. 1821-1824)
Geschatte leeftijd: oud (> 80 jaar)

Aantal rijen oorsp.: onbekend
Aantal rijen thans: dubbelzijdig, enkele rij (0---0)
Plantverband oorsp.: onbekend
Plantverband thans: onherkenbaar
Globale lengte: 130 meter
Bermen: verwilderd/opslag
Profiel:

- naastgelegen landgebruik: park of bos
- begrenzing: geen
- breedte: n.v.t.

Functie laan oorsp.: gebogen of slingerlaan
Functie laan thans: gebogen of slingerlaan
Type en functie weg oorsp.:

- aard van de weg: onverhard
- functie van de weg: voetpad
- toegankelijkheid: privaat/ontoegankelijk

Type en functie weg thans:

- aard van de weg: onverhard
- functie van de weg: voetpad
- toegankelijkheid: privaat/ontoegankelijk



92

Bijzonderheden: Het grindpad vormt op een tekening uit ca. 1870 de oostgrens van de tuinaanleg door L.P. Roodbaard, maar de slingerpaden in het parkbos maakten waarschijnlijk wel deel uit van de eerste landschappelijke aanlegfase. De laan ligt verdiept ten opzicht van de omgeving.

Waardering:

- algemeen historische waarde: hoog
- ensemblewaarde: hoog
- tuinhistorische waarde: hoog
- gebruikshistorische waarden: hoog
- belevingswaarde: positief

LAAN 92




Plantverband



Aanvullende informatie:

Naam laan: Geen naam
Boomsoort: Quercus robur
Leeftijdsklasse: Volwassen
Lengte laan: 123m
Volledigheid laan: 51-75%
Soort pad: Zand

Laan 92. Bron: BNON, 25-02-2020.

Laannummer: 94

Naam thans: -

Naam oorsp.: -

Deelgebied: Oranjestein

Ensemble: parkaanleg (fase ca. 1821-1846)

Boomsoort oorsp.: onbekend

Boomsoort thans: eik

Compleetheid: vele uitgevallen, vrijwel onherkenbaar

Ontstaansperiode: 1700-1830 (ca. 1821-1824)

Geschatte leeftijd: oud (> 80 jaar)

Aantal rijen oorsp.: onbekend

Aantal rijen thans: dubbelzijdig, enkele rij (0---0)

Plantverband oorsp.: onbekend

Plantverband thans: onherkenbaar

Globale lengte: 130 meter

Bermen: verwilderd/opslag

Profiel:

- naastgelegen landgebruik: park of bos
- begrenzing: geen
- breedte: n.v.t.

Functie laan oorsp.: gebogen of slingerlaan


Functie laan thans: gebogen of slingerlaan

Type en functie weg oorsp.:

- aard van de weg: onverhard
- functie van de weg: voetpad
- toegankelijkheid: privaat/ontoegankelijk

Type en functie weg thans:

- aard van de weg: onverhard
- functie van de weg: voetpad
- toegankelijkheid: privaat/ontoegankelijk



94

Bijzonderheden: Het grindpad vormt op een tekening uit ca. 1870 de oostgrens van de tuinaanleg door L.P. Roodbaard, maar de slingerpaden in het parkbos maakten waarschijnlijk wel deel uit van de eerste landschappelijke aanlegfase. De laan ligt op de zuidgrens van het terrein.

Waardering:

- algemeen historische waarde: hoog
- ensemblewaarde: hoog
- tuinhistorische waarde: hoog
- gebruikshistorische waarden: hoog
- belevingswaarde: positief

LAAN 94

Plantverband

Aanvullende informatie

Naam laan:	Geen naam
Boomsoort:	Quercus robur
Leeftijdsklasse:	Oud
Lengte laan:	131m
Volledigheid laan:	26-50%
Soort pad:	Zand

Laan 94. Bron: BNON, 25-02-2020.

Laannummer: 91

Naam thans: -

Naam oorsp.: -

Deelgebied: Oranjestein

Ensemble: parkaanleg (fase ca. 1821-1846)

Boomsoort oorsp.: onbekend

Boomsoort thans: beuk

Compleetheid: enkele tot vele uitgevallen

Ontstaansperiode: 1700-1830 (ca. 1821-1824)

Geschatte leeftijd: oud (> 80 jaar)

Aantal rijen oorsp.: onbekend

Aantal rijen thans: dubbelzijdig, enkele rij (0---0)

Plantverband oorsp.: onbekend

Plantverband thans: driehoek

Globale lengte: 85 meter

Bermen: vrijstaande bomen

Profiel:

- naastgelegen landgebruik: park of bos
- begrenzing: geen
- breedte: n.v.t.

Functie laan oorsp.: gebogen of slingerlaan

Functie laan thans: gebogen of slingerlaan

Type en functie weg oorsp.:

- aard van de weg: onverhard
- functie van de weg: voetpad
- toegankelijkheid: privaat/ontoegankelijk

Type en functie weg thans:

- aard van de weg: onverhard
- functie van de weg: voetpad
- toegankelijkheid: privaat/ontoegankelijk



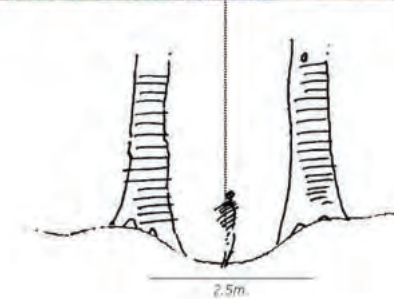
91

Bijzonderheden: Het grindpad vormt op een tekening uit ca. 1870 de oostgrens van de tuinaanleg door L.P. Roodbaard, maar de slingerpaden in het parkbos maakten waarschijnlijk wel deel uit van de eerste landschappelijke aanlegfase. De laan ligt verdiept ten opzicht van de omgeving.

Waardering:

- algemeen historische waarde: hoog
- ensemblewaarde: hoog
- tuinhistorische waarde: hoog
- gebruikshistorische waarden: hoog
- belevingswaarde: hoog

LAAN 91



Plantverband



Aanvullende informatie

Naam laan:	Geen naam
Boomsoort:	Fagus sylvatica
Leeftijdsklasse:	Oud
Lengte laan:	80m
Volledigheid laan:	76-100%
Soort pad:	Zand

Laan 91. Bron: BNON, 25-02-2020.

Laannummer: 93

Naam thans: -

Naam oorsp.: -

Deelgebied: Oranjestein

Ensemble: parkaanleg (fase ca. 1821-1846)

Boomsoort oorsp.: onbekend

Boomsoort thans: eik

Compleetheid: vele uitgevallen, vrijwel onherkenbaar

Ontstaansperiode: 1700-1830 (ca. 1821-1824)

Geschatte leeftijd: oud (> 80 jaar)

Aantal rijen oorsp.: onbekend

Aantal rijen thans: dubbelzijdig, enkele rij (0---0)

Plantverband oorsp.: onbekend

Plantverband thans: onherkenbaar

Globale lengte: 60 meter

Bermen: vrijstaande bomen

Profiel:

- naastgelegen landgebruik: park of bos
- begrenzing: geen
- breedte: n.v.t.

Functie laan oorsp.: gebogen of slingerlaan

Functie laan thans: gebogen of slingerlaan

Type en functie weg oorsp.:

- aard van de weg: onverhard
- functie van de weg: voetpad
- toegankelijkheid: privaat/ontoegankelijk

Type en functie weg thans:

- aard van de weg: onverhard
- functie van de weg: voetpad
- toegankelijkheid: privaat/ontoegankelijk



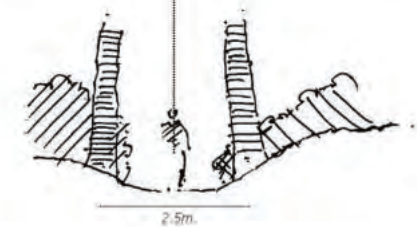
93

Bijzonderheden: Het grindpad vormt op een tekening uit ca. 1870 de oostgrens van de tuinaanleg door L.P. Roodbaard, maar de slingerpaden in het parkbos maakten waarschijnlijk wel deel uit van de eerste landschappelijke aanlegfase.

Waardering:

- algemeen historische waarde: hoog
- ensemblewaarde: hoog
- tuinhistorische waarde: hoog
- gebruikshistorische waarden: hoog
- belevingswaarde: positief

LAAN 93



Plantverband



Aanvullende informatie

Naam laan:	Geen naam
Boomsoort:	Quercus robur
Leeftijdsklasse:	Volwassen
Lengte laan:	72m
Volledigheid laan:	26-50%
Soort pad:	Zand

Laan 93. Bron: BNON, 25-02-2020.

Laannummer: 95

Naam thans: -

Naam oorsp.: -

Deelgebied: Oranjestein

Ensemble: parkaanleg (fase ca. 1846-1872)

Boomsoort oorsp.: onbekend

Boomsoort thans: beuk

Compleetheid: enkele tot vele uitgevallen

Ontstaansperiode: 1830-1900 (ca. 1865)

Geschatte leeftijd: oud (> 80 jaar)

Aantal rijen oorsp.: onbekend

Aantal rijen thans: dubbelzijdig, enkele rij (0---0)

Plantverband oorsp.: onbekend

Plantverband thans: driehoek

Globale lengte: 195 meter

Bermen: vrijstaande bomen

Profiel:

- naastgelegen landgebruik: park of bos
- begrenzing: geen
- breedte: n.v.t.

Functie laan oorsp.: gebogen of slingerlaan

Functie laan thans: gebogen of slingerlaan

Type en functie weg oorsp.:

- aard van de weg: onverhard
- functie van de weg: voetpad
- toegankelijkheid: privaat/ontoegankelijk

Type en functie weg thans:

- aard van de weg: onverhard
- functie van de weg: voetpad
- toegankelijkheid: privaat/ontoegankelijk



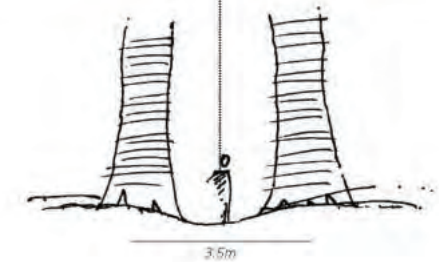
95

Bijzonderheden:

Waardering:

- algemeen historische waarde: hoog
- ensemblewaarde: hoog
- tuinhistorische waarde: hoog
- gebruikshistorische waarden: hoog
- belevingswaarde: hoog

LAAN **95**



Plantverband



Aanvullende informatie

Naam laan: Geen naam
Boomsoort: Fagus sylvatica
Leeftijdsklasse: Oud
Lengte laan: 175m
Volledigheid laan: 76-100%
Soort pad: Zand

Laan 95. Bron: BNON, 25-02-2020.

Laannummer: 89

Naam thans: -

Naam oorsp.: -

Deelgebied: Oranjestein

Ensemble: parkaanleg (fase ca. 1846-1872)

Boomsoort oorsp.: onbekend

Boomsoort thans: beuk

Compleetheid: enkele tot vele uitgevallen

Ontstaansperiode: 1830-1900 (ca. 1865)

Geschatte leeftijd: oud (> 80 jaar)

Aantal rijen oorsp.: onbekend

Aantal rijen thans: dubbelzijdig, enkele rij (0---0)

Plantverband oorsp.: onbekend

Plantverband thans: driehoek

Globale lengte: 60 meter

Bermen: vrijstaande bomen

Profiel:

- naastgelegen landgebruik: park of bos
- begrenzing: geen
- breedte: n.v.t.

Functie laan oorsp.: gebogen of slingerlaan

Functie laan thans: gebogen of slingerlaan

Type en functie weg oorsp.:

- aard van de weg: onverhard
- functie van de weg: voetpad
- toegankelijkheid: privaat/ontoegankelijk

Type en functie weg thans:

- aard van de weg: onverhard
- functie van de weg: voetpad
- toegankelijkheid: privaat/ontoegankelijk



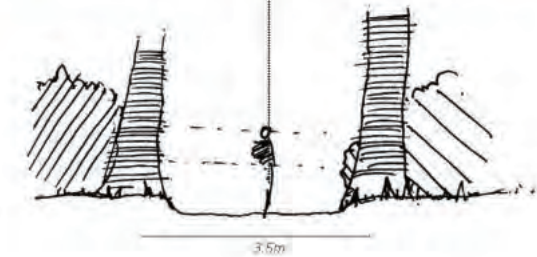
89

Bijzonderheden: aan het eind van het zicht door de laan is een prieel geplaatst.

Waardering:

- algemeen historische waarde: hoog
- ensemblewaarde: hoog
- tuinhistorische waarde: hoog
- gebruikshistorische waarden: hoog
- belevingswaarde: hoog

LAAN 89



Plantverband



Aanvullende informatie

Naam laan:	Geen naam
Boomsoort:	Fagus sylvatica
Leeftijdsklasse:	Oud
Lengte laan:	59m
Volledigheid laan:	75-100%
Soort pad:	Zand

Laan 89. Bron: BNON, 25-02-2020.

Laannummer: 90 a+b

Naam thans: -

Naam oorsp.: -

Deelgebied: Oranjestein

Ensemble: parkaanleg (fase ca. 1846-1872)

Boomsoort oorsp.: onbekend

Boomsoort thans: 90a: linde; 90b: eik met enkele Amerikaanse eik en douglasspar

Compleetheid: 90a: integraal verjongd; 90b: enkele tot vele uitgevallen

Ontstaansperiode: 1830-1900 (ca. 1865)

Geschatte leeftijd: 90a: jong (< 20 jaar); 90b: oud (> 80 jaar)

Aantal rijen oorsp.: onbekend

Aantal rijen thans: dubbelzijdig, enkele rij (0---0)

Plantverband oorsp.: onbekend

Plantverband thans: driehoek

Globale lengte: 90a: 35m; 90b: 100m

Bermen: 90a: vrijstaande bomen; 90b: kruidlaag

Profiel:

- naastgelegen landgebruik: park of bos
- begrenzing: geen
- breedte: n.v.t.

Functie laan oorsp.: gebogen of slingerlaan

Functie laan thans: gebogen of slingerlaan

Type en functie weg oorsp.:

- aard van de weg: onverhard
- functie van de weg: voetpad
- toegankelijkheid: privaat/ontoegankelijk

Type en functie weg thans:

- aard van de weg: onverhard
- functie van de weg: voetpad
- toegankelijkheid: privaat/ontoegankelijk

Bijzonderheden: halverwege is op de heuveltop een prieel aanwezig

Waardering:

- algemeen historische waarde: hoog
- ensemblewaarde: hoog
- tuinhistorische waarde: hoog
- gebruikshistorische waarden: hoog
- belevingswaarde: positief



90a



90b

Laannummer: 88 + 98

Naam thans: -

Naam oorsp.: -

Deelgebied: Oranjestein

Ensemble: parkaanleg (fase na 1872)

Boomsoort oorsp.: onbekend

Boomsoort thans: eik

Compleetheid: enkele tot vele uitgevallen

Ontstaansperiode: 1830-1900 (na 1872)

Geschatte leeftijd: oud (> 80 jaar)

Aantal rijen oorsp.: onbekend

Aantal rijen thans: dubbelzijdig, enkele rij (0---0)

Plantverband oorsp.: onbekend

Plantverband thans: vierkant

Globale lengte: 88: 120m; 98: 140m

Bermen: kruidlaag, verwilderd/opslag

Profiel:

- naastgelegen landgebruik: park of bos
- begrenzing: geen
- breedte: n.v.t.

Functie laan oorsp.: gebogen of slingerlaan

Functie laan thans: gebogen of slingerlaan

Type en functie weg oorsp.:

- aard van de weg: onverhard
- functie van de weg: voetpad
- toegankelijkheid: privaat/ontoegankelijk

Type en functie weg thans:

- aard van de weg: onverhard
- functie van de weg: voetpad
- toegankelijkheid: privaat/ontoegankelijk

Bijzonderheden:

Waardering:

- algemeen historische waarde: hoog
- ensemblewaarde: hoog
- tuinhistorische waarde: hoog
- gebruikshistorische waarden: hoog
- belevingswaarde: hoog



88



98

LAAN 90a




Plantverband




Aanvullende informatie:


Naam laan:	Geen naam
Boomsort:	Tilia
Leeftijdsklasse:	Recent aangeplant
Lengte laan:	42m
Volledigheid laan:	76-100%
Soort pad:	Zand

Laan 90a. Bron: BNON, 25-02-2020.

LAAN 90b




Plantverband


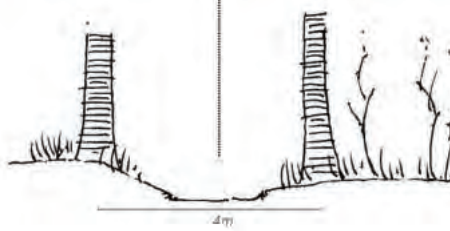


Aanvullende informatie:


Naam laan:	Geen naam
Boomsort:	Quercus robur
Leeftijdsklasse:	Oud
Lengte laan:	88m
Volledigheid laan:	51-75%
Soort pad:	Zand

Laan 90b. Bron: BNON, 25-02-2020.

LAAN 88

Plantverband



Aanvullende informatie:

Naam laan:	Geen naam
Boomsort:	Quercus robur
Leeftijdsklasse:	Volwassen
Lengte laan:	88m
Volledigheid laan:	26-50%
Soort pad:	Zand

Laan 88. Bron: BNON, 25-02-2020.

Laannummer: 99 + 100

Naam thans: -

Naam oorsp.: -

Deelgebied: Oranjestein

Ensemble: parkaanleg (fase na 1872)

Boomsoort oorsp.: 99: linde

Boomsoort thans: 99: linde; 100: eik

Compleetheid: 99: integraal verjongd; 100: enkele tot vele uitgevallen

Ontstaansperiode: 1830-1900 (na 1872)

Geschatte leeftijd: 99: jong (< 20 jaar); 100: oud (> 30 jaar)

Aantal rijen oorsp.: onbekend

Aantal rijen thans: dubbelzijdig, enkele rij (0---0)

Plantverband oorsp.: onbekend

Plantverband thans: driehoek?

Globale lengte: 99: 60m; 100: 60m

Bermen: 99: vrijstaande bomen; 100: kruidlaag, verwilderd/opslag

Profiel:

- naastgelegen landgebruik: park of bos
- begrenzing: geen
- breedte: n.v.t.

Functie laan oorsp.: gebogen of slingerlaan

Functie laan thans: gebogen of slingerlaan

Type en functie weg oorsp.:

- aard van de weg: onverhard
- functie van de weg: voetpad
- toegankelijkheid: privaat/ontoegankelijk

Type en functie weg thans:

- aard van de weg: onverhard
- functie van de weg: voetpad
- toegankelijkheid: privaat/ontoegankelijk

Bijzonderheden: halverwege laan 99 ligt op de heuveltop een prieel.

Waardering:

- algemeen historische waarde: hoog
- ensemblewaarde: hoog
- tuinhistorische waarde: hoog
- gebruikshistorische waarden: hoog
- belevingswaarde: positief



99

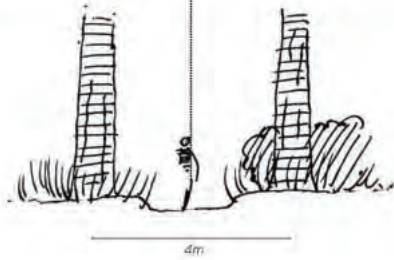


Prieel op Oranjestein met lindelaan, 1986.
(Bron: RCE, obj.nr. 271460).



100

LAAN 98



Plantverband

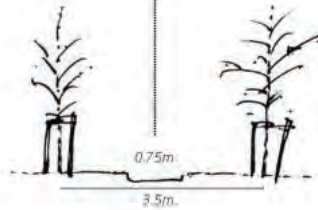


Aanvullende informatie:

Naam laan: Geen naam
 Boomsoort: Quercus robur
 Leeftijdsklasse: Oud
 Lengte laan: 102m
 Volledigheid laan: 51-75%
 Soort pad: Zand

Laan 98. Bron: BNON, 25-02-2020.

LAAN 99



Plantverband




Aanvullende informatie:

Naam laan: Geen naam
 Boomsoort: Tilia
 Leeftijdsklasse: Recent geplant
 Lengte laan: 99m
 Volledigheid laan: 76-100%
 Soort pad: Halfverharding

Laan 99. Bron: BNON, 25-02-2020.

LAAN 100



Plantverband



Aanvullende informatie:

Naam laan: Geen naam
 Boomsoort: Quercus robur
 Leeftijdsklasse: Volwassen
 Lengte laan: 63m
 Volledigheid laan: 26-50%
 Soort pad: Zand

Laan 100. Bron: BNON, 25-02-2020.

Laannummer: 101

Naam thans: -

Naam oorsp.: -

Deelgebied: Oranjestein

Ensemble: parkaanleg

Boomsoort oorsp.: onbekend

Boomsoort thans: eik

Compleetheid: (redelijk) gaaf, enkele uitgevallen

Ontstaansperiode: 1830-1900

Geschatte leeftijd: oud (> 80 jaar)

Aantal rijen oorsp.: dubbelzijdig, enkele rij (0---0)?

Aantal rijen thans: dubbelzijdig, enkele rij (0---0)

Plantverband oorsp.: onbekend

Plantverband thans: vierkant

Globale lengte: 35 meter

Bermen: kruidlaag

Profiel:

- naastgelegen landgebruik: park
- begrenzing: geen
- breedte: n.v.t.

Functie laan oorsp.: ontsluiting, verbinding

Functie laan thans: idem

Type en functie weg oorsp.:

- aard van de weg: onverhard
- functie van de weg: werkpad, voetpad
- toegankelijkheid: privaat/ontoegankelijk

Type en functie weg thans:

- aard van de weg: onverhard
- functie van de weg: werkpad, voetpad
- toegankelijkheid: privaat/ontoegankelijk



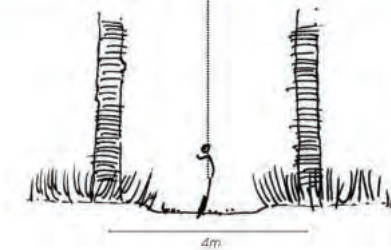
101

Bijzonderheden: Mogelijk vormde de laan oorspronkelijk een verbinding naar de moestuin; thans komt zij uit op de Oostlaan.

Waardering:

- algemeen historische waarde: positief
- ensemblewaarde: positief
- tuinhistorische waarde: positief
- gebruikshistorische waarden: positief
- belevingswaarde: hoog

LAAN 101



Plantverband



Aanvullende informatie:

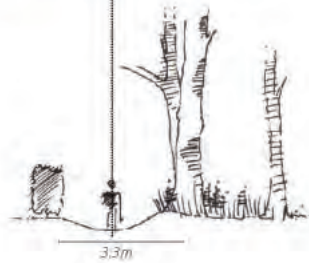
Naam laan:	Geen naam
Boomsoort:	Quercus robur
Leeftijdsklasse:	Volwassen
Lengte laan:	31m
Volledigheid laan:	51-75%
Soort pad:	Zand (gras)

Laan 101. Bron: BNON, 25-02-2020.



Het Zwitsers Huis op Oranjestein, aan de uitrit aan de Bieruma oostingweg, met achter het hek doorzicht op de laan, ca. 1910-1930.
(Bron: Part.coll. dhr. Timmerman).

LAAN 36a



Plantverband




Aanvullende informatie:

Naam laan: Geen naam
 Boomsoort: Quercus robur
 Leeftijdsklasse: Jong/oud
 Lengte laan: 81m
 Volledigheid laan: 51-75%
 Soort pad: Halfverharding

Laan 96b. Bron: BNON, 25-02-2020.

LAAN 36b



Plantverband



Aanvullende informatie:

Naam laan: Geen naam
 Boomsoort: Fagus sylvatica
 Leeftijdsklasse: Oud
 Lengte laan: 83m
 Volledigheid laan: 51-75%
 Soort pad: Halfverharding

Laan 96a. Bron: BNON, 25-02-2020.

Laannummer: 96 a+b

Naam thans: -

Naam oorsp.: -

Deelgebied: Oranjestein

Ensemble: parkaanleg

Boomsoort oorsp.: onbekend

Boomsoort thans: 96a: beuk; 96b: eik

Compleetheid: enkele tot vele uitgevallen, vrijwel onherkenbaar

Ontstaansperiode: voor 1700 (laan komt op kaart door Schotanus uit 1698 reeds voor)

Geschatte leeftijd: oud (> 80 jaar)

Aantal rijen oorsp.: dubbelzijdig, enkele rij (0--0)?

Aantal rijen thans: één- of enkelzijdig, enkele rij (0--)

Plantverband oorsp.: onbekend

Plantverband thans: n.v.t.

Globale lengte: 96a: 60m; 96b: 75m

Bermen: vrijstaande bomen

Profiel:

- naastgelegen landgebruik: park, erf of bos
- begrenzing: geen
- breedte: n.v.t.

Functie laan oorsp.: markering grens van gebied; ontginning of ontsluiting

Functie laan thans: toegangslaan

Type en functie weg oorsp.:

- aard van de weg: onverhard
- functie van de weg: werkp pad, voetpad, weg
- toegankelijkheid: privaat/ontoegankelijk

Type en functie weg thans:

- aard van de weg: onverhard, deels halfverhard (grind)
- functie van de weg: werkp ad, voetpad
- toegankelijkheid: privaat/ontoegankelijk



96a

Bijzonderheden: Op de kaart door Boling uit 1813 loopt de rechte laan vanuit het Tuymelaarsbos over het huidige Oranjestein en in de Nieuwe Plantage. De beuken aan de oostrand van de hertenkamp liggen eveneens op deze lijn, maar vormen thans geen duidelijk laanbeeld (meer).

Waardering:

- algemeen historische waarde: hoog
- ensemblewaarde: positief
- tuinhistorische waarde: hoog
- gebruikshistorische waarden: hoog
- belevingswaarde: positief



96b



Het hek in de Oostlaan, waarschijnlijk aan de Marijkemuoi-wei, ca. 1890-1910.
(Bron: Tresoar, STH0879).



Het hek in de Oostlaan, waarschijnlijk aan de Bieruma Oostingweg, ca. 1920-1930.
(Bron: Part.coll. dhr. Timmerman).

Laannummer: 97

Naam thans: Oostlaan

Naam oorsp.: -

Deelgebied: Oranjestein

Ensemble: parkaanleg

Boomsoort oorsp.: onbekend

Boomsoort thans: eik

Compleetheid: enkele tot vele uitgevallen

Ontstaansperiode: voor 1700 (laan komt op kaart door Schotanus uit 1698 reeds voor)

Geschatte leeftijd: oud (> 80 jaar)

Aantal rijen oorsp.: dubbelzijdig, enkele rij (0---0)?

Aantal rijen thans: dubbelzijdig, enkele rij (0---0)

Plantverband oorsp.: onbekend

Plantverband thans: vierkant

Globale lengte: 650 meter

Bermen: vrijstaande bomen

Profiel:

- naastgelegen landgebruik: open weide, park of bos
- begrenzing: geen
- breedte: n.v.t.

Functie laan oorsp.: toegangslaan; markering grens van gebied; ontginning of gebiedsontsluiting

Functie laan thans: toegangslaan; markering grens van gebied

Type en functie weg oorsp.:

- aard van de weg: onverhard
- functie van de weg: werkpad, voetpad, weg
- toegankelijkheid: privaat/ontoegankelijk

Type en functie weg thans:

- aard van de weg: onverhard
- functie van de weg: werkpad, voetpad, weg
- toegankelijkheid: privaat/ontoegankelijk



97

Bijzonderheden: De laan markeert de oostgrens van de parkaanleg van Oranjestein.

Waardering:

- algemeen historische waarde: hoog
- ensemblewaarde: hoog
- tuinhistorische waarde: hoog
- gebruikshistorische waarden: hoog
- belevingswaarde: hoog



Laan 97. Bron: BNON, 25-02-2020.

DEELGEBIED 5. ORANJEHOEVE EN NIEUWE PLANTAGE (HARINXMABOS)

**Samenhang**

De lanen in dit deelgebied hangen door begrenzing direct samen met de volgende openbare wegen: 21a (Bieruma Oostingweg)

En in historie hangen zij samen met de lanen in deelgebieden 2 (Reigersbos), 3 (Tuy-melaarsbos), 4 (Oranjestein) en 10 (Klemburg).

LAAN 63



Plantverband



Aanvullende informatie

Naam laan: Geen naam
Boomsoort: Quercus robur
Leeftijdsklasse: Recent aangeplant
Lengte laan: 507m
Volledigheid laan: 76-100%
Soort pad: Zand

Laan 28b. Bron: BNON, 25-02-2020.

Laannummer: 28 a+b+c
Naam thans: -
Naam oorsp.: -
Deelgebied: Harinxmabos
Ensemble: rechte lanen in Nieuwe Plantage

Boomsoort oorsp.: onbekend

Boomsoort thans: eik

Compleetheid:

- 28b: gaaf, integraal verjongd,
- 28a, c: enkele uitgevallen

Ontstaansperiode: 1830-1900 (op kaart 1902 komt laan voor)

Geschatte leeftijd:

- 28b: jong (< 20 jaar);
- 28 a, c: oud (> 80 jaar)

Aantal rijen oorsp.: dubbelzijdig, enkele rij (0---0)?

Aantal rijen thans: dubbelzijdig, enkele rij (0---0)

Plantverband oorsp.: onbekend

Plantverband thans: 28b: driehoek; 28a, c: vierkant

Globale lengte: 28a: 90m; 28b: 115m; 28c: 175m

Bermen: 28b: kruidlaag; 28a: vrijstaande bomen; 28c: verwilderd/opslag

Profiel:

- naastgelegen landgebruik: bos
- begrenzing: geen
- breedte: n.v.t.

Functie laan oorsp.:

- ontginning of gebiedsontsluiting

Functie laan thans:

- ontginning of gebiedsontsluiting

Type en functie weg oorsp.:

- aard van de weg: onverhard
- functie van de weg: voetpad
- toegankelijkheid: privaat/ontoegankelijk



28c



28b



28a

Type en functie weg thans:


- aard van de weg: onverhard
- functie van de weg: werkpad, voetpad
- toegankelijkheid: opengesteld

Bijzonderheden: 28a+b liggen aan de rand van het voormalige (nieuwe) sterrenbos; de laan liep aan de oostzijde oorspronkelijk door tot de huidige rand van het bos. Laan 28c ligt iets noordelijk en schief ten opzichte van het oorspronkelijke 18e eeuwse pad van de Nieuwe Plantage, zoals op de hoogtekaart nog zichtbaar.

Waardering:

- algemeen historische waarde: positief
- ensemblewaarde: hoog
- tuinhistorische waarde: indiffernt
- gebruikshistorische waarden: positief
- belevingswaarde: hoog

LAAN 125



Plantverband



Aanvullende informatie

Naam laan: Geen naam
Boomsoort: Quercus Robur
Leeftijdsklasse: Oud
Lengte laan: 243m
Volledigheid laan: 50-75%
Soort pad: Gras

Laan 29a. Bron: BNON, 25-02-2020.

Laannummer: 29 a+b

Naam thans: -

Naam oorsp.: -

Deelgebied: Harinxmabos

Ensemble: rechte lanen in Nieuwe Plantage

Boomsoort oorsp.: onbekend

Boomsoort thans: 29a: eik; 29b: linde

Compleetheid:

- 29b: gaaf, integraal verjongd;
- 29a: enkele tot vele uitgevallen

Ontstaansperiode:

- 29a: 1830-1900 (als pad op kaart 1902);
- 29b: 1940-1965

Geschatte leeftijd: 29b: jong (< 20 jaar);
29a: oud (> 80 jaar)

Aantal rijen oorsp.: onbekend; 29b: mogelijk oorspronkelijk dubbele rij.

Aantal rijen thans: 29a: dubbelzijdig, enkele rij (0--0);
29b: één- of enkelzijdig, dubbele rij of meer (00--)
(het pad ligt thans ernaast).

Plantverband oorsp.: onbekend; 29b: mogelijk oorspronkelijk vierkant

Plantverband thans: driehoek

Globale lengte: 29a: 255; 29b: 330m

Bermen: 29a: kruidlaag; 29b: vrijstaande bomen

Profiel:

- naastgelegen landgebruik: 29b: open weide; 29a: bos
- begrenzing: sloot/greppel
- breedte: 17 meter

Functie laan oorsp.: gebiedsontsluiting

Functie laan thans: gebiedsontsluiting

Type en functie weg oorsp.:

- aard van de weg: onverhard
- functie van de weg: werkp pad, veedrift
- toegankelijkheid: privaat/ontoegankelijk



29a

Type en functie weg thans:

- aard van de weg: onverhard
- functie van de weg: werkp ad, voetpad
- toegankelijkheid: opengesteld

Bijzonderheden: de laan ligt aan de noordzijde in het verlengde van de laan en uitrit van Oranjestein. Op de kaart van Boling uit 1813 komt laan niet voor en ligt 29a in het voormalige (nieuwe) sterrenbos. Laan 29b betrof tot ca. 1950 een houtwal, die daarna als pad met (laan)beplanting op de kaart staat. Het bosje aan het zuidende zou volgens de kaart uit 1902 dan een soort landschappelijke aanleg hebben gekend.

Waardering:

- algemeen historische waarde: 29a positief, 29b indif-ferent
- ensemblewaarde: positief
- tuinhistorische waarde: indif-ferent
- gebruikshistorische waarden: positief
- belevingswaarde: positief




Laan 29b. Bron: BNON, 25-02-2020.

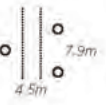


29b

LAAN 57



Plantverband




Aanvullende informatie:


Naam laan:	Geen naam
Boomsort:	<i>Fagus sylvatica</i>
Leeftijdsklasse:	Oud
Lengte laan:	669m
Volledigheid laan:	76-100%
Soort pad:	Zand

Laan 45b. Bron: BNON, 25-02-2020.

LAAN 58



Plantverband



Aanvullende informatie:

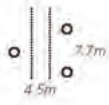
Naam laan:	Geen naam
Boomsort:	<i>Fagus sylvatica</i>
Leeftijdsklasse:	Recent aangeplant
Lengte laan:	191m
Volledigheid laan:	76-100%
Soort pad:	Gras

Laan 45a. Bron: BNON, 25-02-2020.

LAAN 59



Plantverband



Aanvullende informatie:

Naam laan:	Geen naam
Boomsort:	<i>Fagus sylvatica</i>
Leeftijdsklasse:	Oud
Lengte laan:	494m
Volledigheid laan:	51-75%
Soort pad:	Gras

Laan 45c. Bron: BNON, 25-02-2020.

Laannummer: 45 a+b+c

Naam thans: -

Naam oorsp.: -

Deelgebied: Harinxmabos

Ensemble: Oranjehoeve

Boomsoort oorsp.: onbekend

Boomsoort thans: beuk; 45c: enkele eik; 45b: deels met eenzijdig een eikenrij aan oostzijde van laan

Compleetheid: 45a: gaaf, integraal verjongd; 45b, c: enkele tot vele uitgevallen

Ontstaansperiode: 1830-1900 (na 1848); (mogelijk betreft het noordelijk deel van 45b de laan die is aangegeven op de kaart door Huegenin, ca. 1819-1829).

Geschatte leeftijd: 45a: jong (< 20 jaar); 45b, c: oud (> 80 jaar)

Aantal rijen oorsp.: dubbelzijdig, enkele rij (0---0)?

Aantal rijen thans: dubbelzijdig, enkele rij (0---0)

Plantverband oorsp.: driehoek?

Plantverband thans: driehoek

Globale lengte: 45a: 185m; 45b: 670m; 45c: 480m

Bermen: vrijstaande bomen

Profiel:

- naastgelegen landgebruik: open weide of bos
- begrenzing: deel met sloot/greppel, hek of geen
- breedte: 45b: 8 meter

Functie laan oorsp.: hoofdas, ontginning of gebiedsontsluiting, verbinding

Functie laan thans: gebiedsontsluiting

Type en functie weg oorsp.:

- aard van de weg: onverhard
- functie van de weg: werkp pad, voetpad, veedrift
- toegankelijkheid: privaat/ontoegankelijk

Type en functie weg thans:

- aard van de weg: onverhard
- functie van de weg: voetpad (extra werkp ad ligt thans ernaast)
- toegankelijkheid: 45a, b: opengesteld; 45c: privaat/ontoegankelijk

Bijzonderheden: de laan onderscheidt zich als beukenlaan die gehele terrein van Oranjehoeve overspant. Na de aankoop van de voorganger van de Oranjehoeve door Jan Bieruma oosting in 1848 werd een verbindingslaan tussen Oranjestein en de boerderij aangelegd.

Waardering:

- algemeen historische waarde: hoog
- ensemblewaarde: hoog
- tuinhistorische waarde: hoog
- gebruikshistorische waarden: hoog
- belevingswaarde: hoog



45a

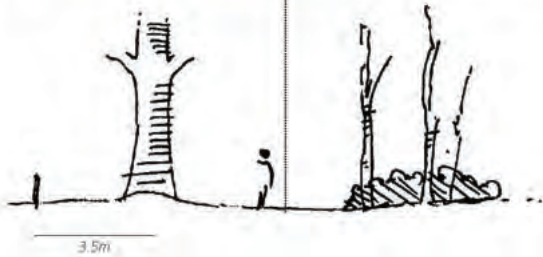


45b



45c

LAAN 60b



Plantverband



Aanvullende informatie:

Naam laan: Geen naam
 Boomsoort: Quercus robur
 Leeftijdsklasse: Oud
 Lengte laan: 102m
 Volledigheid laan: 76-100%
 Soort pad: Zand

Laan 44a. Bron: BNON, 25-02-2020.




44a

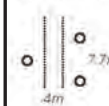


44bis

LAAN 60a



Plantverband



Aanvullende informatie:

Naam laan: Geen naam
 Boomsoort: Quercus robur
 Leeftijdsklasse: Oud
 Lengte laan: 115m
 Volledigheid laan: 76-100%
 Soort pad: Zand

Laan 44b. Bron: BNON, 25-02-2020.

Laannummer: 44 a+b+bis

Naam thans: -

Naam oorsp.: -

Deelgebied: Harinxmabos

Ensemble: Oranjehoeve

Boomsoort oorsp.: onbekend

Boomsoort thans: eik

Compleetheid: enkele tot vele uitgevallen, vrijwel onherkenbaar

Ontstaansperiode: 44b: 1830-1900 (pad staat op kaart uit 1902); 44a+bis: 1965-2000 (pad staat op kaart uit 1989)

Geschatte leeftijd: oud (> 80 jaar)

Aantal rijen oorsp.: onbekend

Aantal rijen thans: 44a: één- of enkelzijdig, enkele rij (0--); 44b, bis: dubbelzijdig, enkele rij (0---0)

Plantverband oorsp.: onbekend

Plantverband thans: wild, wisselend of geen

Globale lengte: 44a: 75m; 44b: 120m; 44bis: 62m

Bermen: 44b: vrijstaande bomen; 44a, bis: verwilderd/opslag

Profiel:

- naastgelegen landgebruik: open weide of bos
- begrenzing: geen
- breedte: n.v.t.

Functie laan oorsp.: ontginning of gebiedsontsluiting; onbekend

Functie laan thans: gebiedsontsluitingslaan

Type en functie weg oorsp.:

- aard van de weg: onverhard
- functie van de weg: werkp pad, voetpad, veedrift
- toegankelijkheid: privaat/ontoegankelijk



44b

Type en functie weg thans:


- aard van de weg: onverhard
- functie van de weg: werkp ad, voetpad, veedrift
- toegankelijkheid: opengesteld

Bijzonderheden: Het westelijke bosje zou volgens de kaart uit 1902 dan een soort landschappelijke aanleg hebben gekend. Laan 44a komt vermoedelijk voort uit de randbeplanting van dit bosje, terwijl 44bis randbeplanting van een verbindingspad voor vee kan hebben betroffen. Beiden zijn dan niet als laan aangeplant. Laan 44b ligt net zuidelijk van de laan (zuidelijke grenslaan van de Nieuwe Plantage) op de kaart door Boling uit 1813.

Waardering:

- algemeen historische waarde: positief
- ensemblewaarde: hoog
- tuinhistorische waarde: 44a+bis positief, 44b hoog
- gebruikshistorische waarden: positief
- belevingswaarde: 44a+bis positief, 44b hoog

LAAN **60c**



Plantverband





Aanvullende informatie:


Naam laan:	Geen naam
Boomsoort:	Quercus robur
Leeftijdsklasse:	Oud
Lengte laan:	42m
Volledigheid laan:	75-100%
Soort pad:	Zand

Laan 44bis. Bron: BNON, 25-02-2020.

LAAN 56a

Plantverband




Aanvullende informatie:

Naam laan: Geen naam
Boomsort: Quercus robur
Leeftijdsklasse: Oud
Lengte laan: 233m
Volledigheid laan: 51-75%
Soort pad: Zand

Laan 46a. Bron: BNON, 25-02-2020.

LAAN 56b




Plantverband



Aanvullende informatie:

Naam laan: Geen naam
Boomsort: Quercus robur + Fagus sylvatica
Leeftijdsklasse: Oud
Lengte laan: 67m
Volledigheid laan: 26-50%
Soort pad: Zand

ix tussen eik en beuk, en duidelijke verdeling zichtbaar

Laan 46b. Bron: BNON, 25-02-2020.

LAAN 56c




Plantverband



Aanvullende informatie:

Naam laan: Geen naam
Boomsort: Fagus sylvatica
Leeftijdsklasse: Oud
Lengte laan: 132m
Volledigheid laan: 0-25%
Soort pad: Zand

Laan 46c. Bron: BNON, 25-02-2020.

Laannummer: 46 a+b+c

Naam thans: -

Naam oorsp.: -

Deelgebied: Harinxmabos

Ensemble: Oranjehoeve

Boomsoort oorsp.: onbekend

Boomsoort thans: 46a, c: eik; 46b: beuk

Compleetheid: enkele tot vele uitgevallen

Ontstaansperiode: 1830-1900 (op kaart 1902/1926)

Geschatte leeftijd: oud (> 80 jaar)

Aantal rijen oorsp.: onbekend

Aantal rijen thans:

46b: één- of enkelzijdig, enkele rij (0---)

46a, c: dubbelzijdig, enkele rij (0---0)

Plantverband oorsp.: onbekend

Plantverband thans: 46a, c: driehoek

Globale lengte: 46a: 250m; 46b: 60m; 46c: 280m

Bermen: 46a, c: kruidlaag, verwilderd/opslag

Profiel:

- naastgelegen landgebruik: open weide of bos
- begrenzing: geen
- breedte: n.v.t.
-

Functie laan oorsp.: ontginning of gebiedsontsluiting

Functie laan thans: gebiedsontsluitingslaan

Type en functie weg oorsp.:

- aard van de weg: onverhard
- functie van de weg: werkp pad, voetpad
- toegankelijkheid: privaat/ontoegankelijk

Type en functie weg thans:

- aard van de weg: onverhard
- functie van de weg: voetpad
- toegankelijkheid: 46a, b: opengesteld; 46c: privaat/ontoegankelijk

Bijzonderheden: mogelijk betrof het oorspronkelijk één laan

Waardering:


- algemeen historische waarde: positief
- ensemblewaarde: hoog
- tuinhistorische waarde: positief
- gebruikshistorische waarden: positief
- belevingswaarde: 46a+c hoog, 46b positief



46a



46b



46c

Laannummer: 47

Naam thans: -

Naam oorsp.: -

Deelgebied: Harinxmabos

Ensemble: Oranjehoeve

Boomsoort oorsp.: onbekend

Boomsoort thans: eik

Compleetheid: enkele tot vele uitgevallen

Ontstaansperiode: 1830-1900 (op kaart 1902/1926)

Geschatte leeftijd: oud (> 80 jaar)

Aantal rijen oorsp.: dubbelzijdig, enkele rij (0---0)?

Aantal rijen thans: dubbelzijdig, enkele rij (0---0)

Plantverband oorsp.: onbekend

Plantverband thans: driehoek

Globale lengte: 125 meter

Bermen: kruidlaag

Profiel:

- naastgelegen landgebruik: open weide, bos
- begrenzing: sloot/greppel, geen
- breedte: n.v.t.
-

Functie laan oorsp.: ontginning of gebiedsontsluiting

Functie laan thans: gebiedsontsluitingslaan

Type en functie weg oorsp.:

- aard van de weg: onverhard
- functie van de weg: werkpad, voetpad
- toegankelijkheid: privaat/ontoegankelijk

Type en functie weg thans:

- aard van de weg: onverhard
- functie van de weg: werkpad, voetpad
- toegankelijkheid: opengesteld



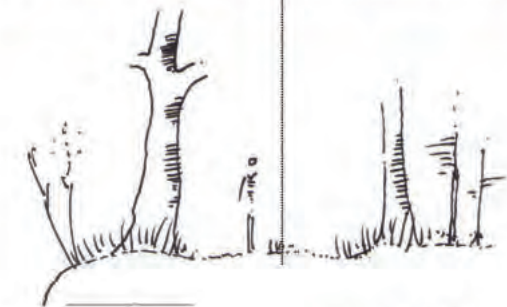
47

Bijzonderheden:

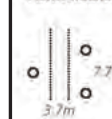
Waardering:

- algemeen historische waarde: positief
- ensemblewaarde: hoog
- tuinhistorische waarde: positief
- gebruikshistorische waarden: positief
- belevingswaarde: hoog

LAAN 61



Plantverband



Aanvullende informatie

Naam laan:	Geen naam
Boomsoort:	Quercus robur
Leeftijdsklasse:	Volwassen
Lengte laan:	105m
Volledigheid laan:	51-75%
Soort pad:	Zand

Laan 47. Bron: BNON, 25-02-2020.

Laannummer: 39

Naam thans: -

Naam oorsp.: -

Deelgebied:

Harinxmabos: Nieuwe Plantage en Oranjehoeve

Ensemble: Oranjehoeve

Boomsoort oorsp.: -

Boomsoort thans: beuk, enkele eik

Compleetheid: (redelijk) gaaf

Ontstaansperiode: 1965-2000 (pad staat op kaart 1982)

Geschatte leeftijd: volwassen (20 - 80 jaar)

Aantal rijen oorsp.: -

Aantal rijen thans: dubbelzijdig, enkele rij (0---0)

Plantverband oorsp.: -

Plantverband thans: vierkant

Globale lengte: 105 meter

Bermen: vrijstaande bomen

Profiel:

- naastgelegen landgebruik: bos
- begrenzing: geen
- breedte: n.v.t.

Functie laan oorsp.: onbekend

Functie laan thans: ontsluiting/verbinding

Type en functie weg oorsp.: -

Type en functie weg thans:

- aard van de weg: onverhard
- functie van de weg: werkp pad, voetpad
- toegankelijkheid: opengesteld




39

Bijzonderheden:


Waardering:

- algemeen historische waarde: indifferant
- ensemblewaarde: positief
- tuinhistorische waarde: indifferant
- gebruikshistorische waarden: indifferant
- belevingswaarde: positief

LAAN **65b**



Plantverband



Aanvullende informatie:

Naam laan: Geen naam
Boomsoort: Fagus sylvatica
Leeftijdsklasse: Volwassen
Lengte laan: 88m
Volledigheid laan: 76-100%
Soort pad: Zand

Laan 39. Bron: BNON, 25-02-2020.

Laannummer: 48

Naam thans: -

Naam oorsp.: -

Deelgebied: Harinxmabos: Nieuwe Plantage en Oranjehoeve

Ensemble: Oranjehoeve

Boomsoort oorsp.: onbekend

Boomsoort thans: moeraseik

Compleetheid: gaaf

Ontstaansperiode: 1830-1900 (op kaart 1902/1926)

Geschatte leeftijd: jong (< 20 jaar)



48

Aantal rijen oorsp.: onbekend

Aantal rijen thans: twee (pad ontbreekt)

Plantverband oorsp.: onbekend

Plantverband thans: driehoek

Globale lengte: 80 meter

Bermen: vrijstaande bomen

Profiel:

- naastgelegen landgebruik: open weide
- begrenzing: hek
- breedte: 8 meter

Functie laan oorsp.: ontginning of gebiedsontsluiting

Functie laan thans: perceelscheiding

Type en functie weg oorsp.:

- aard van de weg: onverhard
- functie van de weg: werkp pad, voetpad
- toegankelijkheid: privaat/ontoegankelijk

Type en functie weg thans:

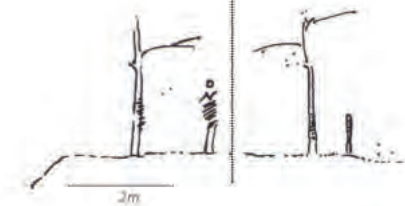
- aard van de weg: geen pad meer aanwezig (?)
- functie van de weg: -
- toegankelijkheid: privaat/ontoegankelijk

Bijzonderheden: op kaarten 1959-1970 en na 1989 is pad verdwenen. Laan liep in oostelijke richting door op bosvijver.

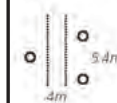
Waardering:

- algemeen historische waarde: positief
- ensemblewaarde: indifferent
- tuinhistorische waarde: indifferent
- gebruikshistorische waarden: positief
- belevingswaarde: indifferent

LAAN 62



Plantverband



Aanvullende informatie:

Naam laan:	Geen naam
Boomsoort:	Quercus palustris
Leeftijdsklasse:	Recent aangeplant
Lengte laan:	77m
Volledigheid laan:	75-100%
Soort pad:	Gras

Laan 48. Bron: BNON, 25-02-2020.

Laannummer: 43

Naam thans: Siebengalaene

Naam oorsp.: -

Deelgebied: Harinxmabos: Nieuwe Plantage en Oranjehoeve

Ensemble: Oranjehoeve

Boomsoort oorsp.: onbekend

Boomsoort thans: eik en paardenkastanje

Compleetheid: redelijk gaaf, enkele uitgevallen

Ontstaansperiode: voor 1700 (laan komt op kaart door Schotanus uit 1698 reeds voor)

Geschatte leeftijd: oud (> 80 jaar)



43

Aantal rijen oorsp.: onbekend

Aantal rijen thans: dubbelzijdig, enkele rij (0---0)

Plantverband oorsp.: onbekend

Plantverband thans: wild, wisselend of geen

Globale lengte: 180 meter

Bermen: vrijstaande bomen

Profiel:

- naastgelegen landgebruik: open weide, erf
- begrenzing: hek, greppel
- breedte: 14 meter

Functie laan oorsp.: oprij- of toegangslaan

Functie laan thans: oprij- of toegangslaan

Type en functie weg oorsp.:

- aard van de weg: onverhard
- functie van de weg: werkp pad, veedrift
- toegankelijkheid: privaat/ontoegankelijk

Type en functie weg thans:


- aard van de weg: verhard (asfalt)
- functie van de weg: werkp pad
- toegankelijkheid: privaat/ontoegankelijk

Bijzonderheden: de laan ligt naast het huis; het zicht reikt tot een schuur. De laan ligt niet in het verlengde van de laan die noordoostelijk van het erf begint, hoewel het pad via het erf hier wel mee verbonden is.

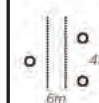
Waardering:

- algemeen historische waarde: hoog
- ensemblewaarde: hoog
- tuinhistorische waarde: positief
- gebruikshistorische waarden: hoog
- belevingswaarde: hoog

LAAN 126



Plantverband



Aanvullende informatie

Naam laan:	Geen naam
Boomsoort:	Quercus Robur en Aesculus hippocast
Leeftijdsklasse:	Oud
Lengte laan:	197m
Volledigheid laan:	75-100%
Soort pad:	Asfalt

Laan 43. Bron: BNON, 25-02-2020.

Laannummer: 42bis

Naam thans: -

Naam oorsp.: -

Deelgebied: Harinxmabos: Nieuwe Plantage en Oranje-hoeve

Ensemble: zichtlijn op boerderij

Boomsoort oorsp.: onbekend

Boomsoort thans: beuk

Compleetheid: redelijk gaaf, enkele uitgevallen

Ontstaansperiode: 1700-1830 of 1940-1965? (in 1832 is hier al een huisje en pad op dezelfde locatie aanwezig; op kaart 1959/1960 verschijnt een nieuw toegangspad?).

Geschatte leeftijd: oud (> 80 jaar)

Aantal rijen oorsp.: onbekend

Aantal rijen thans: dubbelzijdig, enkele rij (0---0)

Plantverband oorsp.: onbekend

Plantverband thans: driehoek

Globale lengte: 65 meter

Bermen: vrijstaande bomen

Profiel:

- naastgelegen landgebruik: bos
- begrenzing: geen
- breedte: n.v.t.

Functie laan oorsp.: oprij- of toegangslaan

Functie laan thans: oprij- of toegangslaan, zichtlaan

Type en functie weg oorsp.:

- aard van de weg: onverhard
- functie van de weg: werkp pad, veedrift
- toegankelijkheid: privaat/ontoegankelijk

Type en functie weg thans:

- aard van de weg: verhard (klinkers)
- functie van de weg: werkp ad
- toegankelijkheid: privaat/ontoegankelijk




42bis

Bijzonderheden: de laan vormt de toegang tot Schoterlandseweg 7, die aan het eind van het doorzicht staat en het jaartal 1686 (niet helemaal goed zichtbaar) op de gevel draagt.

Waardering:

- algemeen historische waarde: positief
- ensemblewaarde: positief
- tuinhistorische waarde: indifferent
- gebruikshistorische waarden: positief
- belevingswaarde: hoog

LAAN 78



Plantverband



Aanvullende informatie:

Naam laan:	Geen naam
Boomsoort:	Fagus sylvatica
Leeftijdsklasse:	Oud
Lengte laan:	70m
Volledigheid laan:	51-75%
Soort pad:	Klinkers

Laan 42bis. Bron: BNON, 25-02-2020.

Laannummer: 120 a+b

Naam thans: -

Naam oorsp.: -

Deelgebied: Harinxmabos: Nieuwe Plantage

Ensemble: Nieuwe Plantage

Boomsoort oorsp.: eik?

Boomsoort thans: 120a: eik, 120b: spar

Compleetheid: enkele tot vele uitgevallen

Ontstaansperiode: 1700-1830 (ca. 1750)

Geschatte leeftijd: volwassen (20 - 80 jaar)

Aantal rijen oorsp.: onbekend

Aantal rijen thans: dubbelzijdig, enkele rij (0---0)

Plantverband oorsp.: onbekend

Plantverband thans: wild, wisselend of geen

Globale lengte: 120a: 105m; 120b: 130m

Bermen: vrijstaande bomen

Profiel:

- naastgelegen landgebruik: bos (eikenhakhout, kapvlakke)
- begrenzing: greppel
- breedte: 7 meter

Functie laan oorsp.: (bos)ontginning of gebiedsontsluiting

Functie laan thans: gebiedsontsluiting

Type en functie weg oorsp.:

- aard van de weg: onverhard
- functie van de weg: voetpad
- toegankelijkheid: privaat/ontoegankelijk

Type en functie weg thans:

- aard van de weg: onverhard
- functie van de weg: voetpad
- toegankelijkheid: opengesteld



120a




120b


Bijzonderheden: er is geen sprake van een duidelijk laanbeeld of samenhangend lanenstelsel zoals

Waardering:

- algemeen historische waarde: hoog
- ensemblewaarde: positief
- tuinhistorische waarde: hoog
- gebruikshistorische waarden: positief
- belevingswaarde: indifferent

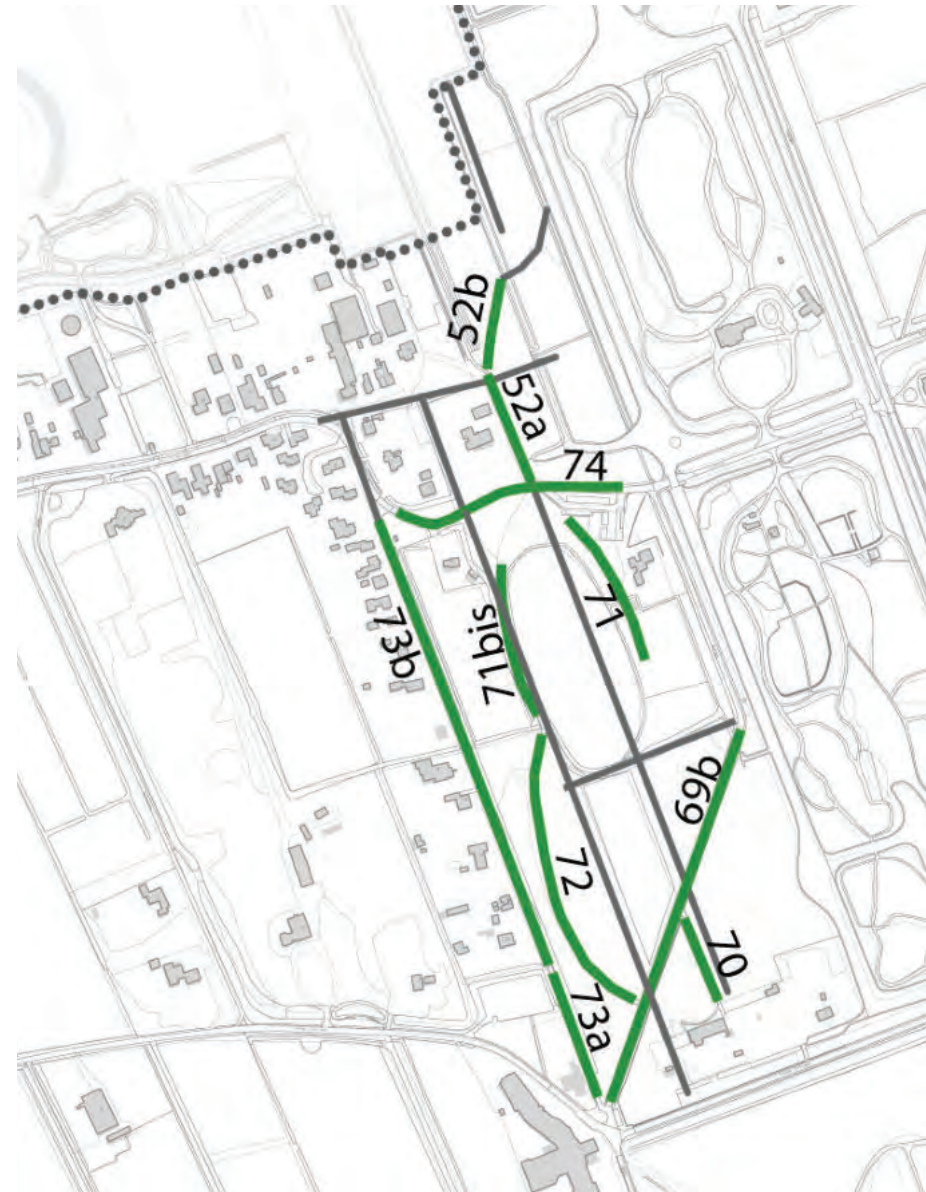


Laan 120a. Bron: BNON, 25-02-2020.



Laan 120b. Bron: BNON, 25-02-2020.

DEELGEBIED 6. PRINSENHOF EN TENTBOS

**Samenhang**

De lanen in dit deelgebied hangen door begrenzing direct samen met de volgende openbare wegen: 69a+b (Albertine Agnesweg), 73a+b (Krukmanstraat), 74 (De Blocq van Scheltingaweg) en 21a (Bieruma Oostingweg).

En in historie hangen zij samen met de lanen in deelgebieden 1A (Hoftuin), 1b (Overtuin) en 2 (Reigersbos).

Laannummer: 70

Naam thans: -

Naam oorsp.:

Deelgebied: Prinsenhof en Tentbos

Ensemble: Prinsenhof

Boomsoort oorsp.: eik

Boomsoort thans: eik

Compleetheid: (redelijk) gaaf

Ontstaansperiode: 1900-1940 (ca. 1905)

Geschatte leeftijd: oud (> 80 jaar)

Aantal rijen oorsp.: dubbelzijdig, enkele rij (0---0)

Aantal rijen thans: dubbelzijdig, enkele rij (0---0)

Plantverband oorsp.: vierkant

Plantverband thans: vierkant

Globale lengte: 85 meter

Bermen: vrijstaande bomen

Profiel:

- naastgelegen landgebruik: park, bos
- begrenzing: geen
- breedte: n.v.t.

Functie laan oorsp.: oprij- of toegangslaan, markering grens van gebied

Functie laan thans: idem

Type en functie weg oorsp.:

- aard van de weg: halfverhard
- functie van de weg: weg
- toegankelijkheid: privaat/ontoegankelijk

Type en functie weg thans:

- aard van de weg: halfverhard
- functie van de weg: weg
- toegankelijkheid: privaat/ontoegankelijk

Bijzonderheden: een eerdere laan (zie kaart door Boling uit 1813 en minuutplan uit 1832) lag iets oostelijker.



70



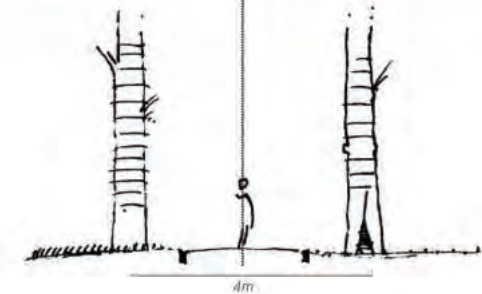
Prinsenhof, met links de laan, ca. 1910.

(Bron: Tresoar, Q551).

Waardering:

- algemeen historische waarde: positief
- ensemblewaarde: positief
- tuinhistorische waarde: hoog
- gebruikshistorische waarden: hoog
- belevingswaarde: positief

LAAN 22b



Plantverband



Aanvullende informatie:

Naam laan: Geen naam
Boomsoort: Quercus robur
Leeftijdsklasse: Oud
Lengte laan: 68m
Volledigheid laan: 51-75%
Soort pad: Halfverharding

Laan 70. Bron: BNON, 25-02-2020.

Laannummer: 72

Naam thans: -

Naam oorsp.: -

Deelgebied: Prinsenhof en Tentbos

Ensemble: landschappelijke aanleg ten zuiden van De Tent (Renbaan?)

Boomsoort oorsp.: onbekend

Boomsoort thans: eik, enkele beuk

Compleetheid: enkele tot vele uitgevallen

Ontstaansperiode: 1830-1900 (pad op kaart 1902/1926)

Geschatte leeftijd: oud (> 80 jaar)

Aantal rijen oorsp.: onbekend

Aantal rijen thans: dubbelzijdig, enkele rij (0---0)

Plantverband oorsp.: driehoek?

Plantverband thans: driehoek

Globale lengte: 240 meter

Bermen: vrijstaande bomen

Profiel:

- naastgelegen landgebruik: bos
- begrenzing: geen
- breedte: n.v.t.

Functie laan oorsp.: gebogen wandellaan

Functie laan thans: gebogen wandellaan, toegang

Type en functie weg oorsp.:

- aard van de weg: onverhard
- functie van de weg: voetpad
- toegankelijkheid: privaat/ontoegankelijk

Type en functie weg thans:

- aard van de weg: onverhard
- functie van de weg: voetpad
- toegankelijkheid: opengesteld



72

Bijzonderheden: In de 19e eeuw was tegenover de Tent een landschappelijke aanleg gerealiseerd, mogelijk omstreeks 1849 door De Blocq van Scheltinga. De kaart van 1902/1926 geeft een iets andere padenstructuur weer, waarbij waarschijnlijk dezelfde bedoeld is.

Waardering:

- algemeen historische waarde: positief
- ensemblewaarde: hoog
- tuinhistorische waarde: positief
- gebruikshistorische waarden: positief
- belevingswaarde: hoog

LAAN **79b**



Plantverband



Aanvullende informatie:

Naam laan:	Geen naam
Boomsoort:	Quercus robur
Leeftijdsklasse:	Oud
Lengte laan:	239m
Volledigheid laan:	51-75%
Soort pad:	Zand

Laan 72. Bron: BNON, 25-02-2020.

Laannummer: 71

Naam thans: -

Naam oorsp.: -

Deelgebied: Prinsenhof en Tentbos

Ensemble: ovale landschappelijke aanleg ten zuiden van De Tent (Renbaan?)

Boomsoort oorsp.: onbekend

Boomsoort thans: eik

Compleetheid: vrijwel onherkenbaar

Ontstaansperiode: 1830-1900 (pad op kaart 1902/1926)

Geschatte leeftijd: oud (> 80 jaar)

Aantal rijen oorsp.: onbekend

Aantal rijen thans: dubbelzijdig, enkele rij (0---0)

Plantverband oorsp.: vierkant?

Plantverband thans: vierkant

Globale lengte: 230 meter

Bermen: verwilderd/opslag

Profiel:

- naastgelegen landgebruik: open weide, bos
- begrenzing: geen
- breedte: n.v.t.

Functie laan oorsp.: gebogen wandellaan

Functie laan thans: gebogen wandellaan

Type en functie weg oorsp.:

- aard van de weg: onverhard
- functie van de weg: voetpad
- toegankelijkheid: privaat/ontoegankelijk

Type en functie weg thans:

- aard van de weg: onverhard
- functie van de weg: voetpad
- toegankelijkheid: opengesteld

Bijzonderheden: In de 18e eeuw lag hier een stelsel van



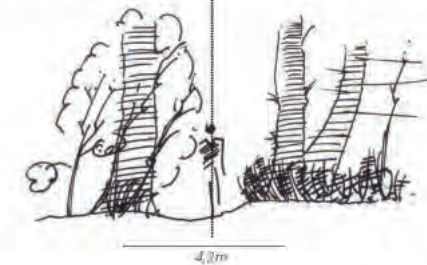
71

rechte, parallelle lanen. De kaart uit 1813 geeft een laan met 2 rijen beuken door de huidige ovale weide. In het midden van de 19e eeuw was tegenover de Tent een landschappelijke aanleg gerealiseerd, mogelijk omstreeks 1849 door De Blocq van Scheltinga. Tegenover de Tent lag een koepel, in het verlengde van de zichtas van Oranjestein-Lindelaan. De kaart van 1902/1926 geeft een iets andere padenstructuur weer, waarbij waarschijnlijk dezelfde bedoeld is.

Waardering:

- algemeen historische waarde: positief
- ensemblewaarde: positief
- tuinhistorische waarde: positief
- gebruikshistorische waarden: positief
- belevingswaarde: indifferent

LAAN 25b



Plantverband



Aanvullende informatie

Naam laan:	Geen naam
Boomsoort:	Quercus robur
Leeftijdsklasse:	Oud
Lengte laan:	363m
Volledigheid laan:	26-50%
Soort pad:	Zand

Laan 40. Bron: BNON, 25-02-2020.

Laannummer: 52 a+b

Naam thans: -

Naam oorsp.: -

Deelgebied: Prinsenhof en Tentbos

Ensemble: 52a: laan direct ten oosten van vml. logement De Tent; 52b: later bovenlangs De Brink verbonden met de Coeverdersingel.

Boomsoort oorsp.: onbekend (in het zuidelijke verlengde lag volgens de kaart door Boling uit 1813 een laan met 2 rijen beuken)

Boomsoort thans: eik

Compleetheid: vele uitgevallen; 52b: alleen westelijk deel resteert

Ontstaansperiode: onbekend: het zuidelijke deel komt mogelijke reeds op kaart door Schotanus uit 1698 voor; in ieder geval op de kaart door Boling uit 1813. 52b: 1830-1900 (kaart 1902/1926).

Geschatte leeftijd: oud (> 80 jaar)

Aantal rijen oorsp.: 52a: dubbelzijdig, enkele rij (0---0)?

Aantal rijen thans:

52a: één- of enkelzijdig, enkele rij (0---)

52b: dubbelzijdig, enkele rij (0---0)

Plantverband oorsp.: onbekend

Plantverband thans: 52b: driehoek

Globale lengte: 52a: 90m; 52b: 50m

Bermen: vrijstaande bomen

Profiel:

- naastgelegen landgebruik: open weide, erf
- begrenzing: hek of geen
- breedte: n.v.t.

Functie laan oorsp.: ontginning, ontsluiting

Functie laan thans: ontsluiting



52b

Type en functie weg oorsp.:

- aard van de weg: onverhard
- functie van de weg: werkpad, voetpad, veedrift
- toegankelijkheid: privaat/ontoegankelijk

Type en functie weg thans:


- aard van de weg: halfverhard (puin)
- functie van de weg: werkpad, voetpad, weg
- toegankelijkheid: opengesteld

Bijzonderheden: 52b: pad ontbreekt thans. Mogelijk betrof dit pad met name een verbinding naar de achterliggende weilanden, aangezien er geen sprake lijkt te zijn geweest van een doorgaand wandelpad.


Waardering:

- algemeen historische waarde: 52a hoog, 52b positief
- ensemblewaarde: positief
- tuinhistorische waarde: 52a indifferent, 52b positief
- gebruikshistorische waarden: hoog
- belevingswaarde: positief

LAAN 25a



Laan 52a. Bron: BNON, 25-02-2020.



52a

Laannummer: 71bis

Naam thans: -

Naam oorsp: Krukmanslaan (minuutplan 1832)

Deelgebied: Prinsenhof en Tentbos

Ensemble: ovale landschappelijke aanleg ten zuiden van De Tent (Renbaan?)

Boomsoort oorsp.: eik

Boomsoort thans: -

Compleetheid: vrijwel onherkenbaar

Ontstaansperiode: 1830-1900 (pad op kaart 1902/1926)

Geschatte leeftijd: -

Aantal rijen oorsp.: 4 rijen (volgens kaart 1813)

Aantal rijen thans: geen laanverband?

Plantverband oorsp: onbekend

Plantverband thans: geen

Globale lengte: 180 meter

Bermen: verwilderd/opslag

Profiel:

- naastgelegen landgebruik: open weide, bos
- begrenzing: geen
- breedte: n.v.t.

Functie laan oorsp: ontginning, gebiedsontsluiting, markering grens

Functie laan thans: gebogen wandelpad

Type en functie weg oorsp:

- aard van de weg: onverhard
- functie van de weg: voetpad
- toegankelijkheid: privaat/ontoegankelijk

Type en functie weg thans:

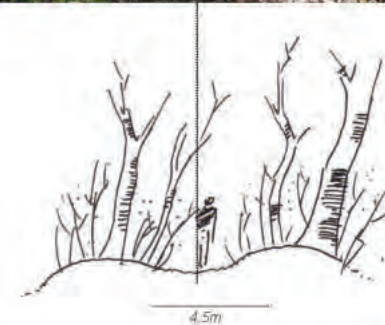
- aard van de weg: onverhard
- functie van de weg: voetpad
- toegankelijkheid: opengesteld

Bijzonderheden: In de 18e eeuw lag hier een stelsel van rechte, parallelle lanen. De kaart uit 1813 geeft een laan met 4 rijen eiken westelijk van de huidige ovale weide en over de westelijke oprit van Prinsenhof. In de 19e eeuw was tegenover de Tent een landschappelijke aanleg gerealiseerd, mogelijk omstreeks 1849 door De Blocq van Scheltinga. De kaarten van 1902/1926 geven een iets andere padenstructuur weer, waarbij waarschijnlijk dezelfde bedoeld is. Het is onduidelijk of het gebogen pad ook als laan beplant is geweest en hoe ver deze doorliep. Thans is het laanbeeld afwezig.


Waardering:

- algemeen historische waarde: positief
- ensemblewaarde: positief
- tuinhistorische waarde: positief
- gebruikshistorische waarden: positief
- belevingswaarde: indiffernt

LAAN **24**



Plantverband



* Geen verband zichtbaar

Aanvullende informatie:

Naam laan:	Geen naam
Boomsoort:	Diverse
Leeftijdsklasse:	Gemengd
Lengte laan:	217m
Volledigheid laan:	Geen laan
Soort pad:	Zand

Laan 71bis. Bron: BNON, 25-02-2020.

DEELGEBIED 7. KLEIN JAGTLUST EN OMGEVING**Samenhang**

De lanen in dit deelgebied hangen door begrenzing direct samen met de volgende openbare wegen: 103 (Prins Bernhardweg), 73a+b (Krukmanslaan), 108 a+b+bis (Koningin Julianaweg).

En in historie hangen zij samen met de lanen in deelgebieden 8 (Donglust) en 9 (Veenwijk).

Laannummer: 102

Naam thans: Emmalaan

Naam oorsp.: -

Deelgebied: Klein Jagtlust

Ensemble: de laan maakte onderdeel uit van de verdwenen buitenplaats Ontwijk

Boomsoort oorsp.: onbekend

Boomsoort thans: eik

Compleetheid: (redelijk) gaaf, enkele uitgevallen

Ontstaansperiode: voor 1700 (laan komt op kaart door Schotanus uit 1698 reeds voor)

Geschatte leeftijd: oud (> 80 jaar)

Aantal rijen oorsp.: onbekend

Aantal rijen thans: dubbelzijdig, dubbele rij of meer (00--00)

Plantverband oorsp.: onbekend

Plantverband thans: driehoek

Globale lengte: 440 meter

Bermen: kruidlaag, opslag

Profiel:

- naastgelegen landgebruik: open weide
- begrenzing: hek (laan ligt iets hoger dan omgeving)
- breedte: 13 meter

Functie laan oorsp.:

- doorgaande weg
- toegangslaan
- ontginning of gebiedsontsluiting

Functie laan thans: geen specifieke functie (meer)

Type en functie weg oorsp.:

- aard van de weg: onverhard
- functie van de weg: werkp pad, voetpad, veedrift, weg
- toegankelijkheid: privaat/ontoegankelijk



102

Type en functie weg thans:

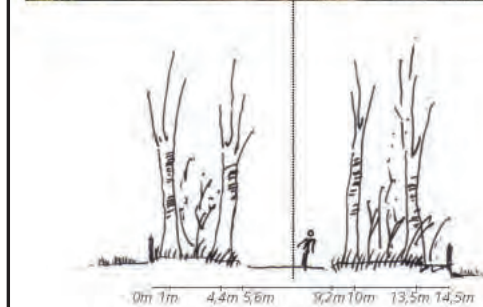
- aard van de weg: halfverhard (puin/grind)
- functie van de weg: werkp ad, voetpad, weg
- toegankelijkheid: openbaar

Bijzonderheden: De laan vormt op de kaart door Schotanus de ontsluiting van de groep hoeses naar de Zandweg (thans Koningin Julianaweg). Later is de laan eigendom en onderdeel van de overtuin van buitenplaats Ontwijk, waar oostelijk van de laan omstreeks 1835 een landschappelijke aanleg naar ontwerp van L.P. Roodbaard zou worden gerealiseerd (ter plekke van een oudere landschappelijke aanleg die reeds op de kadastrale minuut en Huguenin-kaart staat), die thans geheel verdwenen is.

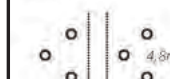
Waardering:

- algemeen historische waarde: hoog
- ensemblewaarde: positief
- tuinhistorische waarde: positief
- gebruikshistorische waarden: hoog
- belevingswaarde: hoog

LAAN 18



Plantverband



Aanvullende informatie

Naam laan:	Emmalaan?
Boomsoort:	Quercus robur
Leeftijdsklasse:	Oud
Lengte laan:	431m
Volledigheid laan:	51-75%
Soort pad:	Zand

Laan 102. Bron: BNON, 25-02-2020.

Laannummer: 107

Naam thans: Pieter Heringa Cats-laan

Naam oorsp: Catslaan

Deelgebied: Klein Jagtlust

Ensemble: op westgrens van Klein Jagtlust

Boomsoort oorsp.: onbekend

Boomsoort thans: eik

Compleetheid: enkele tot vele uitgevallen

Ontstaansperiode: voor 1700 (laan komt op kaart door Schotanus uit 1698 reeds voor)

Geschatte leeftijd: oud (> 80 jaar)

Aantal rijen oorsp.: onbekend

Aantal rijen thans: dubbelzijdig, enkele rij (0---0) (niet duidelijk in rij)

Plantverband oorsp: onbekend

Plantverband thans: wild, wisselend of geen; onduidelijk verband

Globale lengte: 470 meter

Bermen: verwilderd/opslag

Profiel:

- naastgelegen landgebruik: park, erf of bos
- begrenzing: sloot/greppel (oostzijde), hek
- breedte: 15 meter

Functie laan oorsp: doorgaande weg; markering grens van gebied; ontginning of gebiedsontsluiting

Functie laan thans: markering grens van gebied; ontsluiting

Type en functie weg oorsp:

- aard van de weg: onverhard
- functie van de weg: werkp pad, voetpad, veedrift, weg
- toegankelijkheid: privaat/ontoegankelijk



107



107

Type en functie weg thans:

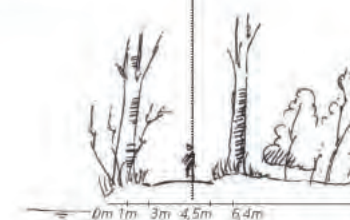
- aard van de weg: deels halfverhard (grind)
- functie van de weg: fietspad (noord), weg (zuid)
- toegankelijkheid: opengesteld

Bijzonderheden: Aan de noordzijde buigt het pad af naar het oosten, die al op de kaart door Schotanus uit 1698 weergegeven is, en waarop de laan de doorgaande verbinding naar de Zandweg (thans Koningin Julianaweg) vormt. Vernoemd naar P.H. Cats (1823-1880), die in 1856 Klein Jagtlust stichtte. Het zuidelijk deel fungeert als toegangsweg voor de aanliggende woningen.

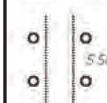
Waardering:

- algemeen historische waarde: hoog
- ensemblewaarde: hoog
- tuinhistorische waarde: positief
- gebruikshistorische waarden: hoog
- belevingswaarde: hoog

LAAN 19



Plantverband



Aanvullende informatie

Naam laan: Pieter Heringa Catslaan
Boomsoort: Quercus robur
Leeftijdsklasse: Oud
Lengte laan: 465m
Volledigheid laan: 51-75%
Soort pad: Zand

Laan 107. Bron: BNON, 25-02-2020.

Laannummer: 106

Naam thans: -

Naam oorsp.: -

Deelgebied: Klein Jagtlust

Ensemble:

Boomsoort oorsp.: onbekend

Boomsoort thans: eik

Compleetheid: enkele uitgevallen

Ontstaansperiode: 1830-1900

Geschatte leeftijd: oud (> 80 jaar)

Aantal rijen oorsp.: dubbelzijdig, enkele rij (0---0)?

Aantal rijen thans: dubbelzijdig, enkele rij (0---0)

Plantverband oorsp.: onbekend

Plantverband thans: driehoek

Globale lengte: 60-100 meter

Bermen: vrijstaande bomen

Profiel:

- naastgelegen landgebruik: erf
- begrenzing: hek of geen
- breedte: n.v.t.

Functie laan oorsp.: toegangslaan, ontsluiting

Functie laan thans: toegangslaan

Type en functie weg oorsp.:

- aard van de weg: onverhard
- functie van de weg: werkp pad, voetpad, veedrift
- toegankelijkheid: privaat/ontoegankelijk

Type en functie weg thans:

- aard van de weg: verhard (klinkers)
- functie van de weg: weg
- toegankelijkheid: privaat/ontoegankelijk




106

Bijzonderheden: In 1832 strekt het eigendom van Jan Bieruma Oosting zich uit van het latere klein Jagtlust tot aan De Knijpe. Mogelijk is de laan in het verlengde van de Catslaan aangelegd ter ontsluiting van de landerijen, nadat de woningen eind 19e eeuw aan de (huidige) Prins Bernhardweg werden gebouwd. Het westelijke deel van de laanbomen ligt direct achter de Albertine Agnesschool, en aan de noordzijde van de laan lijken nieuwe bomen in laanverband geplant.

Waardering:

- algemeen historische waarde: positief
- ensemblewaarde: positief
- tuinhistorische waarde: indifferent
- gebruikshistorische waarden: hoog
- belevingswaarde: positief

LAAN 106



Plantverband



Aanvullende informatie

Naam laan:	Geen naam
Boomsoort:	Quercus robur
Leeftijdsklasse:	Oud
Lengte laan:	48m
Volledigheid laan:	75-100%
Soort pad:	Gras

Laan 106. Bron: BNON, 25-02-2020.

Laannummer: 105

Naam thans: -

Naam oorsp.: -

Deelgebied: Klein Jagtlust

Ensemble: jonge aanplant in kader van wijk Skoatterwâld, waarin de lanen doorlopen

Boomsoort oorsp.: -

Boomsoort thans: plataan

Compleetheid: gaaf

Ontstaansperiode: na 2000

Geschatte leeftijd: jong (< 20 jaar)

Aantal rijen oorsp.: -

Aantal rijen thans: dubbelzijdig, enkele rij (0---0)

Plantverband oorsp.: -

Plantverband thans: driehoek

Globale lengte: 275 meter

Bermen: vrijstaande bomen

Profiel:

- naastgelegen landgebruik: park, erf
- begrenzing: geen
- breedte: n.v.t.

Functie laan oorsp.: -

Functie laan thans: ontsluiting

Type en functie weg oorsp.: -

Type en functie weg thans:

- aard van de weg: verhard (klinkers)
- functie van de weg: fietspad
- toegankelijkheid: openbaar



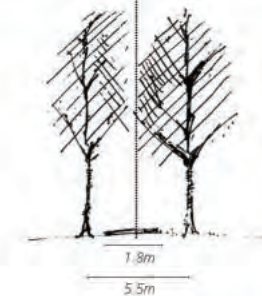
105

Bijzonderheden: Ter plekke van het terrein lag in de 19e eeuw een huis of buitenplaats met kleinschalige tuinaanleg met lanen, met een overtuin ter plekke van het huidige bos ten westen van de Catslaan. Huidige aanplant in relatie tot ontwerp en ontwikkeling woonwijk.

Waardering:

- algemeen historische waarde: indifferent
- ensemblewaarde: positief
- tuinhistorische waarde: indifferent
- gebruikshistorische waarden: indifferent
- belevingswaarde: positief

LAAN 105



Plantverband



Aanvullende informatie

Naam laan:	Geen naam
Boomsoort:	Platanus hispanica
Leeftijdsklasse:	Jong
Lengte laan:	410m
Volledigheid laan:	51-75%
Soort pad:	Klinkers

Laan 105. Bron: BNON, 25-02-2020.

Laannummer: 104

Naam thans: -

Naam oorsp.: -

Deelgebied: Klein Jagtlust

Ensemble: de laan maakte onderdeel uit van de verdwenen buitenplaats Brouwershave

Boomsoort oorsp.: onbekend

Boomsoort thans: eik

Compleetheid: enkele tot vele uitgevallen

Ontstaansperiode: 1700-1830 (op kaart door Huguenin uit ca. 1819-1829)

Geschatte leeftijd: oud (> 80 jaar)

Aantal rijen oorsp.: onbekend

Aantal rijen thans: dubbelzijdig, enkele rij (0---0)

Plantverband oorsp.: onbekend

Plantverband thans: vierkant

Globale lengte: 60 meter

Bermen: vrijstaande bomen

Profiel:

- naastgelegen landgebruik: erf
- begrenzing: sloot/greppel
- breedte: 8 meter

Functie laan oorsp.: oprij- of toegangslaan

Functie laan thans: idem

Type en functie weg oorsp.:

- aard van de weg: onverhard
- functie van de weg: weg
- toegankelijkheid: privaat/ontoegankelijk

Type en functie weg thans:

- aard van de weg: verhard (asfalt)
- functie van de weg: weg
- toegankelijkheid: privaat/ontoegankelijk



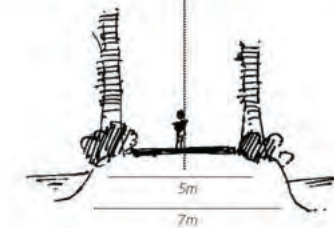
104

Bijzonderheden: de laan liep oorspronkelijk verder door in noordelijke en oostelijke richting.

Waardering:

- algemeen historische waarde: hoog
- ensemblewaarde: positief
- tuinhistorische waarde: hoog
- gebruikshistorische waarden: hoog
- belevingswaarde: hoog

LAAN 104



Plantverband



Aanvullende informatie

Naam laan:	Geen naam
Boomsoort:	Quercus robur
Leeftijdsklasse:	Oud
Lengte laan:	48m
Volledigheid laan:	51-75%
Soort pad:	Asfalt

Laan 104. Bron: BNON, 25-02-2020.

Laannummer: 80 a+b

Naam thans: -

Naam oorsp.: -

Deelgebied: Klein Jagtlust

Ensemble: parkaanleg

Boomsoort oorsp.: onbekend

Boomsoort thans: linde

Compleetheid: 80a: (redelijk) gaaf, enkele uitgevallen;
80b: integraal verjongd

Ontstaansperiode: 1830-1900 (na 1856)

Geschatte leeftijd: 80b: jong (< 20 jaar) (2016); 80a: oud
(> 80 jaar)

Aantal rijen oorsp.: onbekend

Aantal rijen thans: dubbelzijdig, enkele rij (0---0)

Plantverband oorsp.: onbekend

Plantverband thans: vierkant

Globale lengte: 80a: 123m; 80b: 50m

Bermen: vrijstaande bomen

Profiel:

- naastgelegen landgebruik: park
- begrenzing: sloot/greppel (oostzijde)
- breedte: n.v.t.

Functie laan oorsp.: markering grens van gebied

Functie laan thans: markering grens van gebied

Type en functie weg oorsp.:

- aard van de weg: onverhard
- functie van de weg: werkp pad, voetpad
- toegankelijkheid: privaat/ontoegankelijk

Type en functie weg thans:

- aard van de weg: onverhard
- functie van de weg: voetpad
- toegankelijkheid: privaat/ontoegankelijk



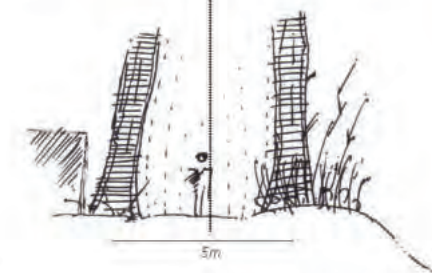
80a

Bijzonderheden: De laan markeert de oostgrens van de tuinaanleg; in het zuiden grens deze aan de omgeving van de tuinmanswoning, in het noorden aan de moestuin. Aan noord- en zuideinde van de laan ligt een verhoging waar in het verleden mogelijk een koepel op heeft gestaan, en op de noordelijke heuvel thans een oude rode beuk staat.

Waardering:

- algemeen historische waarde: hoog
- ensemblewaarde: hoog
- tuinhistorische waarde: hoog
- gebruikshistorische waarden: hoog
- belevingswaarde: hoog

LAAN 20



Plantverband



Aanvullende informatie

Naam laan:	Geen naam
Boomsoort:	Tilia
Leeftijdsklasse:	Oud
Lengte laan:	188m
Volledigheid laan:	75-100%
Soort pad:	Zand

Laan 80a. Bron: BNON, 25-02-2020.

Laannummer: 81

Naam thans: -

Naam oorsp.: -

Deelgebied: Klein Jagtlust

Ensemble: parkaanleg

Boomsoort oorsp.: onbekend

Boomsoort thans: eik

Compleetheid: enkele tot vele uitgevallen, (onregelmatig) ingeboet

Ontstaansperiode: 1830-1900 (na 1856)

Geschatte leeftijd: oud (> 80 jaar)

Aantal rijen oorsp.: onbekend

Aantal rijen thans: dubbelzijdig, enkele rij (0---0)

Plantverband oorsp.: onbekend

Plantverband thans: vierkant

Globale lengte: 50 meter

Bermen: vrijstaande bomen

Profiel:

- naastgelegen landgebruik: park, erf
- begrenzing: geen
- breedte: n.v.t.

Functie laan oorsp.: -

Functie laan thans: geen specifieke functie

Type en functie weg oorsp.:

- aard van de weg: onverhard
- functie van de weg: werkpad, voetpad
- toegankelijkheid: privaat/ontoegankelijk

Type en functie weg thans:

- aard van de weg: onverhard
- functie van de weg: werkpad, voetpad
- toegankelijkheid: privaat/ontoegankelijk




81

Bijzonderheden: De laan ligt direct naast het huis en is onderdeel van de groene coulissen en omsluit samen met de laan op de oostgrens de moestuin. Het pad is licht gebogen.

Waardering:

- algemeen historische waarde: hoog
- ensemblewaarde: hoog
- tuinhistorische waarde: positief
- gebruikshistorische waarden: hoog
- belevingswaarde: positief

LAAN 81



Plantverband



Aanvullende informatie:

Naam laan: Geen naam
Boomsoort: Quercus robur
Leeftijdsklasse: Oud
Lengte laan: 41m
Volledigheid laan: 75-100%
Soort pad: Zand (gras)

Laan 81. Bron: BNON, 25-02-2020.

Laannummer: 82

Naam thans: -

Naam oorsp.: -

Deelgebied: Klein Jagtlust

Ensemble: parkaanleg: aan de oostzijde sluit de laan aan op de laan op de oostgrens; aan de westzijde eindigt de laan bij een cirkel van lindes.

Boomsoort oorsp.: onbekend

Boomsoort thans: eik

Compleetheid: enkele tot vele uitgevallen, (onregelmatig) ingeboet

Ontstaansperiode: 1830-1900 (na 1856)

Geschatte leeftijd: oud (> 80 jaar)

Aantal rijen oorsp.: onbekend

Aantal rijen thans: dubbelzijdig, enkele rij (0---0)

Plantverband oorsp.: onbekend

Plantverband thans: driehoek

Globale lengte: 55 meter

Bermen: vrijstaande bomen

Profiel:

- naastgelegen landgebruik: park
- begrenzing: geen
- breedte: n.v.t.

Functie laan oorsp.: markering grens van gebied

Functie laan thans: markering grens van gebied

Type en functie weg oorsp.:

- aard van de weg: onverhard
- functie van de weg: werkp pad, voetpad
- toegankelijkheid: privaat/ontoegankelijk

Type en functie weg thans:

- aard van de weg: onverhard
- functie van de weg: werkp ad, voetpad
- toegankelijkheid: privaat/ontoegankelijk



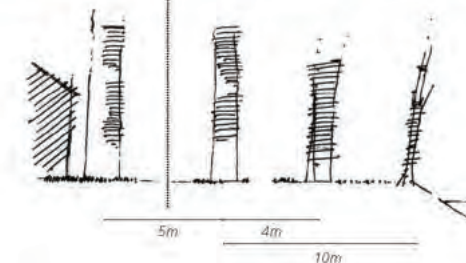
82

Bijzonderheden: De laan omsluit samen met de laan op de oostgrens de moestuin. Het pad is licht gebogen.


Waardering:

- algemeen historische waarde: hoog
- ensemblewaarde: hoog
- tuinhistorische waarde: positief
- gebruikshistorische waarden: hoog
- belevingswaarde: positief

LAAN 82



Plantverband



Aanvullende informatie

Naam laan:	Geen naam
Boomsoort:	Quercus robur
Leeftijdsklasse:	Oud
Lengte laan:	73m
Volledigheid laan:	26-50%
Soort pad:	Zand

Laan 82. Bron: BNON, 25-02-2020.

Laannummer: 83

Naam thans: -

Naam oorsp.: -

Deelgebied: Klein Jagtlust

Ensemble: parkaanleg: aan de zuidzijde eindigt de laan bij een cirkel van lindes

Boomsoort oorsp.: onbekend

Boomsoort thans: paardekastanje, met enkele beuk en douglasspar

Compleetheid: enkele tot vele uitgevallen, (onregelmatig) ingeboet

Ontstaansperiode: 1830-1900 (na 1856)

Geschatte leeftijd: oud (> 80 jaar), grotendeels verjongd.

Aantal rijen oorsp.: onbekend

Aantal rijen thans: dubbelzijdig, enkele rij (0---0)

Plantverband oorsp.: onbekend

Plantverband thans: vierkant

Globale lengte: 275meter

Bermen: vrijstaande bomen

Profiel:

- naastgelegen landgebruik: park, erf, open weide
- begrenzing: sloot/greppel (oostzijde), geen
- breedte: n.v.t.

Functie laan oorsp.: oprij- of toegangslaan; markering grens van gebied

Functie laan thans: markering grens van gebied

Type en functie weg oorsp.:

- aard van de weg: halfverhard
- functie van de weg: werkp pad, weg
- toegankelijkheid: privaat/ontoegankelijk

Type en functie weg thans:

- aard van de weg: halfverhard (puin/grind)
- functie van de weg: werkp ad
- toegankelijkheid: privaat/ontoegankelijk




83

Bijzonderheden: De laan sloot oorspronkelijk aan op een toegang vanaf de Prins Bernhardweg, maar deze is thans afgesloten ter hoogte van het pand op nr. 10.

Waardering:

- algemeen historische waarde: hoog
- ensemblewaarde: hoog
- tuinhistorische waarde: hoog
- gebruikshistorische waarden: hoog
- belevingswaarde: positief

LAAN 83



Plantverband



Aanvullende informatie:

Naam laan:	Geen naam
Boomsoort:	Aesculus hippocastanum
Leeftijdsklasse:	Volwassen
Lengte laan:	263m
Volledigheid laan:	51-75%
Soort pad:	Zand

Laan 83. Bron: BNON, 25-02-2020.

DEELGEBIED 8. DONGLUST

**Samenhang**

De lanen in dit deelgebied hangen door begrenzing direct samen met de volgende openbare wegen: 108 a+b+bis (Koningin Julianaweg), 33a+b (Tjaarda's Laan) en 60 (Tjeerd Roslaan).

En in historie hangen zij samen met de lanen in deelgebieden 7 (Klein Jaglust en omgeving) en 9 (Veenwijk).

Laannummer: 113
Naam thans: -
Naam oorsp.: -
Deelgebied: Donglust
Ensemble: lanenstelsel

Boomsoort oorsp.: onbekend
Boomsoort thans: eik
Compleetheid: enkele tot vele uitgevallen
Ontstaansperiode: 1830-1900 (pad komt op kaart 1902/1926 voor)
Geschatte leeftijd: oud (> 80 jaar)

Aantal rijen oorsp.: onbekend
Aantal rijen thans: dubbelzijdig, enkele rij (0---0)
Plantverband oorsp.: onbekend
Plantverband thans: driehoek
Globale lengte: 1000 meter
Bermen: verwilderd/opslag
Profiel:

- naastgelegen landgebruik: open weide of bos
- begrenzing: deels sloot/greppel
- breedte: 9 meter

Functie laan oorsp.: markering grens van gebied; ontginning of gebiedsontsluiting

Functie laan thans: markering grens van gebied

Type en functie weg oorsp.:

- aard van de weg: onverhard
- functie van de weg: werkp pad, voetpad, veedrift
- toegankelijkheid: privaat/ontoegankelijk

Type en functie weg thans:

- aard van de weg: onverhard
- functie van de weg: voetpad (deels dichtgegroeid)
- toegankelijkheid: privaat/ontoegankelijk



113



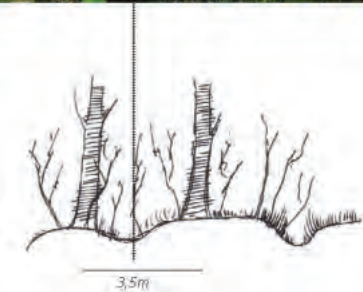
113

Bijzonderheden: de laan begint in het noorden direct westelijk van boerderij Donglust. De laan markeert de grens met Veenwijk.

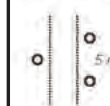
Waardering:

- algemeen historische waarde: hoog
- ensemblewaarde: hoog
- tuinhistorische waarde: indifferent
- gebruikshistorische waarden: hoog
- belevingswaarde: positief

LAAN 9



Plantverband



Aanvullende informatie:

Naam laan:	Geen naam
Boomsoort:	Quercus robur
Leeftijdsklasse:	Volwassen
Lengte laan:	944m
Volledigheid laan:	51-75%
Soort pad:	Zand

Laan 113. Bron: BNON, 25-02-2020.

Laannummer: 112
Naam thans: -
Naam oorsp.: -
Deelgebied: Donglust
Ensemble: lanenstelsel

Boomsoort oorsp.: onbekend
Boomsoort thans: eik
Compleetheid: vele uitgevallen?
Ontstaansperiode: 1830-1900 (pad komt op kaart 1902/1926 voor)
Geschatte leeftijd: oud (> 80 jaar)

Aantal rijen oorsp.: onbekend
Aantal rijen thans: één- of enkelzijdig, enkele rij (0---)
Plantverband oorsp.: onbekend
Plantverband thans: n.v.t.
Globale lengte: 90 meter
Bermen: verwilderd/opslag
Profiel:

- naastgelegen landgebruik: open weide, bos
- begrenzing: geen (greppel om weide)
- breedte: n.v.t.

Functie laan oorsp.: ontsluiting, verbinding
Functie laan thans: idem
Type en functie weg oorsp.:

- aard van de weg: onverhard
- functie van de weg: voetpad
- toegankelijkheid: privaat/ontoegankelijk

Type en functie weg thans:

- aard van de weg: onverhard
- functie van de weg: voetpad
- toegankelijkheid: opengesteld



112

Bijzonderheden: weinig historische achtergrond bekend. Het pad (en de laan) liep oorspronkelijk aan de westzijde door. Betreft mogelijk geen laan, maar een randbeplanting.

Waardering:

- algemeen historische waarde: positief
- ensemblewaarde: hoog
- tuinhistorische waarde: indifferent
- gebruikshistorische waarden: positief
- belevingswaarde: positief

LAAN 10

Plantverband

Aanvullende informatie:

Naam laan:	Geen naam
Boomsoort:	Quercus robur
Leeftijdsklasse:	Oud
Lengte laan:	69m
Volledigheid laan:	76-100%
Soort pad:	Zand

Laan 112. Bron: BNON, 25-02-2020.

Laannummer: 76

Naam thans: -

Naam oorsp.: -

Deelgebied: Donglust

Ensemble: lanenstelsel

Boomsoort oorsp.: onbekend

Boomsoort thans: eik

Compleetheid: enkele tot vele uitgevallen

Ontstaansperiode: onbekend (mogelijk < 1850)

Geschatte leeftijd: oud (> 80 jaar)

Aantal rijen oorsp.: onbekend

Aantal rijen thans: dubbelzijdig, enkele rij (0---0)

Plantverband oorsp.: onbekend

Plantverband thans: driehoek?

Globale lengte: 970 meter

Bermen: kruidlaag, verwilderd/opslag

Profiel:

- naastgelegen landgebruik: open weide, bos
- begrenzing: sloot/greppel of geen
- breedte: 10 meter

Functie laan oorsp.: ontginning, ontsluiting

Functie laan thans: ontsluiting

Type en functie weg oorsp.:

- aard van de weg: onverhard
- functie van de weg: werkp pad, voetpad, veedrift
- toegankelijkheid: privaat/ontoegankelijk

Type en functie weg thans:

- aard van de weg: onverhard
- functie van de weg: werkp ad, voetpad
- toegankelijkheid: opengesteld



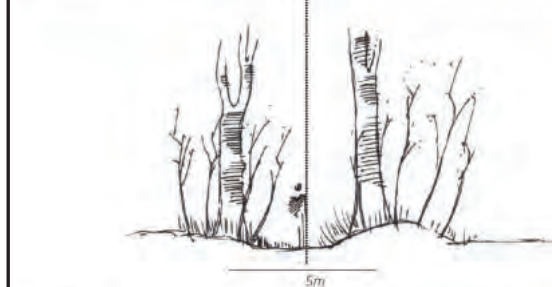
76



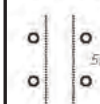
76

Bijzonderheden: Volgens de kadastrale minuut lag een in het zuiden doodlopende laan iets westelijk van de huidige laan, hetgeen volgens de recente hoogtekartaart niet onmogelijk is. De huidige aanleg staat vermoedelijk in verband met de ontwikkeling van de buitenplaats Klein-Jagtlust vanaf 1856 door P.H. Cats.

LAAN 11



Plantverband



Aanvullende informatie

Naam laan:	Bieruma Oostingweg
Boomsoort:	Quercus robur
Leeftijdsklasse:	Oud
Lengte laan:	964m
Volledigheid laan:	51-75%
Soort pad:	Zand

Laan 76. Bron: BNON, 25-02-2020.

Waardering:

- algemeen historische waarde: hoog
- ensemblewaarde: hoog
- tuinhistorische waarde: positief
- gebruikshistorische waarden: hoog
- belevingswaarde: hoog

Laannummer: 78

Naam thans: -

Naam oorsp.: -

Deelgebied: Donglust

Ensemble: lanenstelsel

Boomsoort oorsp.: onbekend

Boomsoort thans: eik

Compleetheid: enkele tot vele uitgevallen

Ontstaansperiode: 1830-1900 (pad staat op kaart 1902)

Geschatte leeftijd: oud (> 80 jaar)

Aantal rijen oorsp.: onbekend

Aantal rijen thans: dubbelzijdig, enkele rij (0---0)

Plantverband oorsp.: onbekend

Plantverband thans: driehoek

Globale lengte: 870 meter

Bermen: kruidlaag, verwilderd/opslag

Profiel:

- naastgelegen landgebruik: open weide, bos, erf
- begrenzing: sloot/greppel (oostzijde), lage wal of geen
- breedte: n.v.t.

Functie laan oorsp.: ontginning, ontsluiting

Functie laan thans: ontsluiting

Type en functie weg oorsp.:

- aard van de weg: onverhard
- functie van de weg: werkpad, voetpad, veedrift
- toegankelijkheid: privaat/ontoegankelijk

Type en functie weg thans:

- aard van de weg: onverhard
- functie van de weg: werkpad, voetpad
- toegankelijkheid: opengesteld



78




78

Bijzonderheden: De aanleg staat vermoedelijk in verband met de ontwikkeling van de buitenplaats Klein-Jagtlust vanaf 1856 door P.H. Cats.

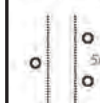
Waardering:

- algemeen historische waarde: hoog
- ensemblewaarde: hoog
- tuinhistorische waarde: positief
- gebruikshistorische waarden: hoog
- belevingswaarde: hoog

LAAN 17



Plantverband



Aanvullende informatie:

Naam laan: Geen naam
Boomsoort: Quercus robur
Leeftijdsklasse: Oud
Lengte laan: 863m
Volledigheid laan: 26-50%
Soort pad: Zand

Laan 78. Bron: BNON, 25-02-2020.

Laannummer: 109
Naam thans: -
Naam oorsp.: -
Deelgebied: Donglust
Ensemble: lanenstelsel

Boomsoort oorsp.: onbekend
Boomsoort thans: eik
Compleetheid: enkele tot vele uitgevallen, deels onherkenbaar
Ontstaansperiode: 1830-1900 of 1900-1940 (pad komt op kaart 1926 duidelijk voor)
Geschatte leeftijd: oud (> 80 jaar)

Aantal rijen oorsp.: onbekend
Aantal rijen thans: dubbelzijdig, enkele rij (0---0)
Plantverband oorsp.: onbekend
Plantverband thans: driehoek
Globale lengte: 180 meter
Bermen: verwilderd/opslag
Profiel:

- naastgelegen landgebruik: open weide of bos
- begrenzing: geen
- breedte: n.v.t.

Functie laan oorsp.: gebogen wandellaan

Functie laan thans: idem

Type en functie weg oorsp.:

- aard van de weg: onverhard
- functie van de weg: voetpad
- toegankelijkheid: privaat/ontoegankelijk

Type en functie weg thans:

- aard van de weg: onverhard
- functie van de weg: voetpad
- toegankelijkheid: opengesteld




109

Bijzonderheden: weinig historische achtergrond bekend.
 De kaart van 1902 geeft ter plekke enkele slingerende paden weer.

Waardering:

- algemeen historische waarde: positief
- ensemblewaarde: hoog
- tuinhistorische waarde: positief
- gebruikshistorische waarden: positief
- belevingswaarde: positief

LAAN 12a



Plantverband



Aanvullende informatie

Naam laan:	Geen naam
Boomsoort:	Quercus robur
Leeftijdsklasse:	Oud
Lengte laan:	182m
Volledigheid laan:	26-50%
Soort pad:	Zand

Laan 109. Bron: BNON, 25-02-2020.

Laannummer: 110

Naam thans: -

Naam oorsp.: -

Deelgebied: Donglust

Ensemble: lanenstelsel, zichtas voor Klein Jagtlust?

Boomsoort oorsp.: onbekend

Boomsoort thans: eik

Compleetheid: vele uitgevallen, deels onherkenbaar

Ontstaansperiode: 1830-1900 of 1900-1940 (pad komt op kaart 1926 duidelijk voor)

Geschatte leeftijd: oud (> 80 jaar)

Aantal rijen oorsp.: onbekend

Aantal rijen thans: dubbelzijdig, enkele rij (0---0)

Plantverband oorsp.: onbekend

Plantverband thans: driehoek

Globale lengte: 80 meter

Bermen: verwilderd/opslag

Profiel:

- naastgelegen landgebruik: open weide of bos
- begrenzing: geen
- breedte: n.v.t.

Functie laan oorsp.: begeleiding zichtlijn

Functie laan thans: idem

Type en functie weg oorsp.:

- aard van de weg: onverhard
- functie van de weg: werkp pad, veedrift
- toegankelijkheid: privaat/ontoegankelijk

Type en functie weg thans:

- aard van de weg: onverhard
- functie van de weg: werkp pad, veedrift
- toegankelijkheid: opengesteld



110

Bijzonderheden: weinig historische achtergrond bekend.

De kaart van 1902 geeft ter plekke enkele slingerende paden weer. Onduidelijk of dit ooit als laan is aangeplant.

Waardering:

- algemeen historische waarde: positief
- ensemblewaarde: hoog
- tuinhistorische waarde: hoog
- gebruikshistorische waarden: positief
- belevingswaarde: positief

LAAN 12b



Plantverband



Aanvullende informatie:

Naam laan:	Geen naam
Boomsoort:	Quercus robur
Leeftijdsklasse:	Oud
Lengte laan:	37m
Volledigheid laan:	75-100%
Soort pad:	Zand/gras

Laan 110. Bron: BNON, 25-02-2020.

Laannummer: 111

Naam thans: -

Naam oorsp.: -

Deelgebied: Donglust

Ensemble: lanenstelsel

Boomsoort oorsp.: onbekend

Boomsoort thans: eik

Compleetheid: vele uitgevallen

Ontstaansperiode: 1830-1900 (pad komt op kaart 1902/1926 voor)

Geschatte leeftijd: oud (> 80 jaar)

Aantal rijen oorsp.: onbekend

Aantal rijen thans: dubbelzijdig, enkele rij (0---0)

Plantverband oorsp.: onbekend

Plantverband thans: driehoek

Globale lengte: 180 meter

Bermen: verwilderd/opslag

Profiel:

- naastgelegen landgebruik: open weide of bos
- begrenzing: geen
- breedte: n.v.t.

Functie laan oorsp.: ontsluiting, verbinding

Functie laan thans: idem

Type en functie weg oorsp.:

- aard van de weg: onverhard
- functie van de weg: voetpad
- toegankelijkheid: privaat/ontoegankelijk

Type en functie weg thans:

- aard van de weg: onverhard
- functie van de weg: voetpad
- toegankelijkheid: opengesteld




111

Bijzonderheden: weinig historische achtergrond bekend.

Waardering:

- algemeen historische waarde: positief
- ensemblewaarde: hoog
- tuinhistorische waarde: positief
- gebruikshistorische waarden: positief
- belevingswaarde: positief

LAAN 14



Plantverband



Aanvullende informatie

Naam laan:	Geen naam
Boomsoort:	Quercus robur
Leeftijdsklasse:	Volwassen
Lengte laan:	134m
Volledigheid laan:	51-75%
Soort pad:	Zand

Laan 111. Bron: BNON, 25-02-2020.

Laannummer: 77
Naam thans: -
Naam oorsp.: -
Deelgebied: Donglust
Ensemble: lanenstelsel

Boomsoort oorsp.: onbekend
Boomsoort thans: eik
Compleetheid: enkele tot vele uitgevallen, deels onherkenbaar
Ontstaansperiode: 1830-1900 of 1900-1940 (pad komt op kaart 1926 duidelijk voor)
Geschatte leeftijd: oud (> 80 jaar)

Aantal rijen oorsp.: onbekend
Aantal rijen thans: dubbelzijdig, enkele rij (0---0)
Plantverband oorsp.: onbekend
Plantverband thans: driehoek
Globale lengte: 180 meter
Bermen: verwilderd/opslag
Profiel:

- naastgelegen landgebruik: bos
- begrenzing: geen
- breedte: n.v.t.

Functie laan oorsp.: gebogen wandellaan

Functie laan thans: idem

Type en functie weg oorsp.:

- aard van de weg: onverhard
- functie van de weg: voetpad
- toegankelijkheid: privaat/ontoegankelijk

Type en functie weg thans:

- aard van de weg: onverhard
- functie van de weg: voetpad
- toegankelijkheid: opengesteld



77

Bijzonderheden: weinig historische achtergrond bekend.

Waardering:

- algemeen historische waarde: positief
- ensemblewaarde: hoog
- tuinhistorische waarde: positief
- gebruikshistorische waarden: positief
- belevingswaarde: positief

LAAN 15



Plantverband



Aanvullende informatie

Naam laan:	Geen naam
Boomsoort:	Quercus robur
Leeftijdsklasse:	Oud
Lengte laan:	188m
Volledigheid laan:	51-75%
Soort pad:	Zand

Laan 77. Bron: BNON, 25-02-2020.

Laannummer: 79

Naam thans: -

Naam oorsp.: -

Deelgebied: Donglust

Ensemble: lanenstelsel

Boomsoort oorsp.: onbekend

Boomsoort thans: eik

Compleetheid: enkele tot vele uitgevallen

Ontstaansperiode: 1830-1900 (pad staat op kaart 1902)

Geschatte leeftijd: oud (> 80 jaar)

Aantal rijen oorsp.: onbekend

Aantal rijen thans: dubbelzijdig, enkele rij (0---0)

Plantverband oorsp.: onbekend

Plantverband thans: driehoek

Globale lengte: 150 meter

Bermen: verwilderd/opslag

Profiel:

- naastgelegen landgebruik: open weide, bos
- begrenzing: hek (noordzijde) of geen
- breedte: n.v.t.

Functie laan oorsp.: ontginning, ontsluiting

Functie laan thans: ontsluiting

Type en functie weg oorsp.:

- aard van de weg: onverhard
- functie van de weg: voetpad
- toegankelijkheid: privaat/ontoegankelijk

Type en functie weg thans:

- aard van de weg: onverhard
- functie van de weg: voetpad (smal)
- toegankelijkheid: opengesteld



79

Bijzonderheden: De aanleg staat vermoedelijk in verband met de ontwikkeling van de buitenplaats Klein-Jagtlust vanaf 1856 door P.H. Cats.

Waardering:

- algemeen historische waarde: positief
- ensemblewaarde: hoog
- tuinhistorische waarde: positief
- gebruikshistorische waarden: positief
- belevingswaarde: positief

LAAN 16



Plantverband



Aanvullende informatie

Naam laan:	Geen naam
Boomsoort:	Quercus robur
Leeftijdsklasse:	Oud
Lengte laan:	135m
Volledigheid laan:	51-75%
Soort pad:	Zand

Laan 79. Bron: BNON, 25-02-2020.

Laannummer: 111bis
Naam thans: -
Naam oorsp.: -
Deelgebied: Donglust
Ensemble: lanenstelsel

Boomsoort oorsp.: onbekend
Boomsoort thans: eik
Compleetheid: vele uitgevallen, deels onherkenbaar
Ontstaansperiode: 1830-1900 (pad komt op kaart 1902-1926 voor)
Geschatte leeftijd: oud (> 80 jaar)

Aantal rijen oorsp.: onbekend
Aantal rijen thans: onduidelijk
Plantverband oorsp.: onbekend
Plantverband thans: n.v.t.
Globale lengte: 90 meter
Bermen: verwilderd/opslag
Profiel:

- naastgelegen landgebruik: bos, open weide
- begrenzing: geen
- breedte: n.v.t.

Functie laan oorsp.: gebogen wandellaan?

Functie laan thans: geen (pad is verdwenen?); kavelrandbeplanting

Type en functie weg oorsp.:

- aard van de weg: onverhard
- functie van de weg: voetpad
- toegankelijkheid: privaat/ontoegankelijk

Type en functie weg thans:

- aard van de weg: -
- functie van de weg: -
- toegankelijkheid: opengesteld



111bis

Bijzonderheden: weinig historische achtergrond bekend.
 Onduidelijk of dit ooit een laan betrof.

Waardering:

- algemeen historische waarde: positief
- ensemblewaarde: positief
- tuinhistorische waarde: positief
- gebruikshistorische waarden: positief
- belevingswaarde: indifferent

LAAN 13



Plantverband

-
-

Aanvullende informatie

Naam laan: Geen naam
Boomsoort: Quercus robur
Leeftijdsklasse: Oud
Lengte laan: 150m
Volledigheid laan: 75-100%
Soort pad: Geen pad

Laan 111bis. Bron: BNON, 25-02-2020.

DEELGEBIED 9. VEENWIJK

**Samenhang**

De lanen in dit deelgebied hangen door begrenzing direct samen met de volgende openbare wegen: 108 a+b+bis (Koningin Julianaweg), 60 (Tjeerd Roslaan) en 59 (Schoterlandseweg).

En in historie hangen zij samen met de lanen in deelgebieden 7 (Klein Jaglust en omgeving) en 8 (Donglust).

Laannummer: 58

Naam thans: -

Naam oorsp.: -

Deelgebied: Veenwijk

Ensemble: rand van de driehoekige weide vóór Veenwijk

Boomsoort oorsp.: onbekend

Boomsoort thans: eik

Compleetheid: enkele uitgevallen

Ontstaansperiode: voor 1700 (laan komt op kaart door Schotanus uit 1698 reeds voor)

Geschatte leeftijd: oud (> 80 jaar)

Aantal rijen oorsp.: dubbelzijdig, enkele rij (0---0)?

Aantal rijen thans: dubbelzijdig, enkele rij (0---0)

Plantverband oorsp.: onbekend

Plantverband thans: wild, wisselend of geen

Globale lengte: 170 meter

Bermen: vrijstaande bomen

Profiel:

- naastgelegen landgebruik: open weide, erf
- begrenzing: hek of geen, deels een sloot/greppel
- breedte: 9 meter

Functie laan oorsp.: ontginning of gebiedsontsluiting

Functie laan thans: markering grens van gebied

Type en functie weg oorsp.:

- aard van de weg: onverhard
- functie van de weg: werkpad, voetpad, veedrift, weg
- toegankelijkheid: openbaar

Type en functie weg thans:

- aard van de weg: onverhard
- functie van de weg: werkpad, weg
- toegankelijkheid: openbaar

Bijzonderheden: Mogelijk betreft de laan een relict van de vele verbindingspaden die in deze richting parallel aan de kavelrichting lagen (afgesneden na de komst van de doorgaande weg naar Mildam).

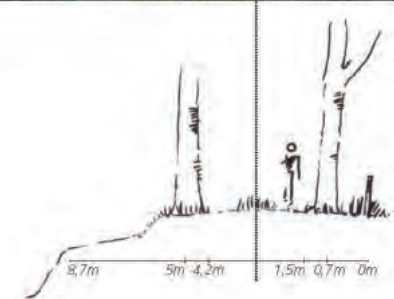


58

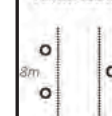
Waardering:

- algemeen historische waarde: hoog
- ensemblewaarde: positief
- tuinhistorische waarde: indifferent
- gebruikshistorische waarden: hoog
- belevingswaarde: hoog

LAAN 2



Plantverband



Aanvullende informatie:

Naam laan: Schotertuinen
Boomsoort: Quercus robur
Leeftijdsklasse: Oud
Lengte laan: 154m
Volledigheid laan: 76-100%
Soort pad: Gras

Laan 58. Bron: BNON, 25-02-2020.

Laannummer: 115

Naam thans: Van Bienemalaan

Naam oorsp: Kerklaan

Deelgebied: Veenwijk

Ensemble: parkaanleg

Boomsoort oorsp.: onbekend

Boomsoort thans: eik

Compleetheid: enkele tot vele uitgevallen, deels verdwenen?

Ontstaansperiode: 1700-1830 (ca. 1763 of na 1798)

Geschatte leeftijd: volwassen (20 - 80 jaar) en oud (> 80 jaar)



115

Aantal rijen oorsp.: onbekend

Aantal rijen thans: dubbelzijdig, enkele rij (0---0)?

Plantverband oorsp: onbekend

Plantverband thans: geen

Globale lengte: 1220 meter

Bermen: verwilderd/opslag

Profiel:

- naastgelegen landgebruik: open weide, erf of bos
- begrenzing: deels sloot/greppel, wal of geen
- breedte: 10 meter

Functie laan oorsp: markering grens van gebied, ontsluiting, verbinding

Functie laan thans: idem

Type en functie weg oorsp:

- aard van de weg: onverhard
- functie van de weg: werkp pad, voetpad, veedrift, weg
- toegankelijkheid: privaat/ontoegankelijk


Type en functie weg thans:

- aard van de weg: deels verhard (klinkers), deels halfverhard
- functie van de weg: fietspad, weg
- toegankelijkheid: opengesteld


Bijzonderheden: Vernoemd naar de familie Van Bienema, die in 1763 Veenwijk stichtte. Aan noord- en zuidzijde fungeert de laan als ontsluiting van aanliggende terreinen. Na de weide achter Veenwijk buigt het pad iets naar het westen af en verdwijnt het laanbeeld. In 1968 is het noordelijke gedeelte van het pad door gemeente aangekocht en verbeterd. De laan markeert de westgrens van Veenwijk.

Waardering:

- algemeen historische waarde: hoog
- ensemblewaarde: hoog
- tuinhistorische waarde: positief
- gebruikshistorische waarden: hoog
- belevingswaarde: positief



Laan 116. Bron: BNON, 25-02-2020.



Laan 116. Bron: BNON, 25-02-2020.



Laan 116. Bron: BNON, 25-02-2020.

Laannummer: 116 a+b+c

Naam thans: -

Naam oorsp.: -

Deelgebied: Veenwijk

Ensemble: parkaanleg

Boomsoort oorsp.: onbekend

Boomsoort thans: eik

Compleetheid: vele uitgevallen, vrijwel onherkenbaar

Ontstaansperiode: 1700-1830 (ca. 1798-1807)

Geschatte leeftijd: oud (> 80 jaar)

Aantal rijen oorsp.: onbekend

Aantal rijen thans: dubbelzijdig, enkele rij (0---0)

Plantverband oorsp.: onbekend

Plantverband thans: wild, wisselend of geen

Globale lengte: onduidelijk

Bermen: verwilderd/opslag

Profiel:

- naastgelegen landgebruik: park of bos
- begrenzing: geen
- breedte: n.v.t.

Functie laan oorsp.: gebogen of slingerlaan

Functie laan thans: gebogen of slingerlaan

Type en functie weg oorsp.:

- aard van de weg: onverhard
- functie van de weg: voetpad
- toegankelijkheid: privaat/ontoegankelijk

Type en functie weg thans:

- aard van de weg: onverhard
- functie van de weg: voetpad
- toegankelijkheid: opengesteld



116c



116a



116b

Bijzonderheden: Op het kadastrale minuutplan uit 1832 staan diverse slingerpaden aangegeven, maar niet altijd overeenkomstig herkenbare restanten in de huidige situatie. Het is onduidelijk in hoeverre deze paden als laan waren beplant.

Waardering:

- algemeen historische waarde: hoog
- ensemblewaarde: positief
- tuinhistorische waarde: hoog
- gebruikshistorische waarden: hoog
- belevingswaarde: positief

Laannummer: 119
Naam thans: -
Naam oorsp.: -
Deelgebied: Veenwijk
Ensemble: parkaanleg

Boomsoort oorsp.: onbekend
Boomsoort thans: eik
Compleetheid: vele uitgevallen, vrijwel onherkenbaar
Ontstaansperiode: 1830-1900 (komt voor op kaart 1902)
Geschatte leeftijd: oud (> 80 jaar)

Aantal rijen oorsp.: onbekend
Aantal rijen thans: dubbelzijdig, enkele rij (0---0)
Plantverband oorsp.: onbekend
Plantverband thans: wild, wisselend of geen
Globale lengte: 420 meter
Bermen: deels verwilderd/opslag
Profiel:

- naastgelegen landgebruik: bos
- begrenzing: wal, geen
- breedte: n.v.t.

Functie laan oorsp.: ontsluiting, verbinding
Functie laan thans: ontsluiting
Type en functie weg oorsp.:

- aard van de weg: onverhard
- functie van de weg: voetpad, veedrift
- toegankelijkheid: privaat/ontoegankelijk

Type en functie weg thans:

- aard van de weg: onverhard
- functie van de weg: voetpad
- toegankelijkheid: opengesteld





119

Bijzonderheden: De laan ligt op de noordoostelijke grens van het terrein dat in 1832 bij Veenwijk behoorde. De laan is niet gerelateerd aan de landschappelijke aanleg op Veenwijk.


Waardering:

- algemeen historische waarde: hoog
- ensemblewaarde: positief
- tuinhistorische waarde: positief
- gebruikshistorische waarden: positief
- belevingswaarde: hoog

LAAN 7

4,5m

<p>Plantverband</p>  <p style="text-align: center;">5,7m</p>	<p>Aanvullende informatie</p> <p>Naam laan: Emmialaan Boomsoort: Quercus robur Leeftijdsklasse: Oud Lengte laan: 580m Volledigheid laan: 51-75% Soort pad: Zand</p>
---	---

Laan 119. Bron: BNON, 25-02-2020.

Laannummer: 114 a+b
Naam thans: Wilhelminalaan
Naam oorsp.:
Deelgebied: Veenwijk
Ensemble: parkaanleg

Boomsoort oorsp.: onbekend
Boomsoort thans: beuk
Compleetheid: (redelijk) gaaf, enkele uitgevallen
Ontstaansperiode: 1700-1830 (na 1807)
Geschatte leeftijd: oud (> 80 jaar)

Aantal rijen oorsp.: onbekend
Aantal rijen thans: dubbelzijdig, enkele rij (0---0)
Plantverband oorsp.: onbekend
Plantverband thans: vierkant
Globale lengte: 1055 meter
Bermen: vrijstaande bomen
Profiel:

- naastgelegen landgebruik: open weide of bos
- begrenzing: sloot/greppel (oostzijde), geen
- breedte: n.v.t.

Functie laan oorsp.:

- markering grens van gebied
- gebogen of slingerlaan
- gebiedsontsluiting

Functie laan thans: slingerlaan (zuid), ontsluiting

Type en functie weg oorsp.:

- aard van de weg: onverhard
- functie van de weg: werkp pad, voetpad, weg
- toegankelijkheid: privaat/ontoegankelijk

Type en functie weg thans:

- aard van de weg: onverhard
- functie van de weg: voetpad
- toegankelijkheid: opengesteld



114a




114b

Bijzonderheden: De laan staat duidelijk op het kadastrale minuutplan van 1832, maar lijkt op de kaart door Huguenin aan de zuidzijde iets westelijker af te buigen. Aan de noordzijde ligt de laan in het verlengde van de Emmalaan. Aan de zuidzijde slingert de laan in de bosstrook ten westen van de zichtweide tegenover (voormalig) Klein Veenwijk. De laan markeert tevens de oostgrens van de parkaanleg bij Veenwijk.

Waardering:

- algemeen historische waarde: hoog
- ensemblewaarde: hoog
- tuinhistorische waarde: hoog
- gebruikshistorische waarden: hoog
- belevingswaarde: hoog



Laan 114a. Bron: BNON, 25-02-2020.

Laannummer: 117

Naam thans: -

Naam oorsp.: -

Deelgebied: Veenwijk

Ensemble: parkaanleg

Boomsoort oorsp.: onbekend

Boomsoort thans: eik

Compleetheid: vele uitgevallen

Ontstaansperiode: 1700-1830 (ca. 1798 of na 1807)

Geschatte leeftijd: oud (> 80 jaar)

Aantal rijen oorsp.: onbekend

Aantal rijen thans: dubbelzijdig, enkele rij (0---0)

Plantverband oorsp.: onbekend

Plantverband thans: wild, wisselend of geen

Globale lengte: 715 meter

Bermen: deels verwilderd/opslag

Profiel:

- naastgelegen landgebruik: bos
- begrenzing: geen
- breedte: n.v.t.

Functie laan oorsp.: gebogen of slingerlaan, verbinding, verbinding

Functie laan thans: gebogen of slingerlaan

Type en functie weg oorsp.:

- aard van de weg: onverhard
- functie van de weg: voetpad, werkpad
- toegankelijkheid: privaat/ontoegankelijk

Type en functie weg thans:

- aard van de weg: onverhard
- functie van de weg: voetpad
- toegankelijkheid: opengesteld



117

Bijzonderheden: Op het kadastrale minuutplan uit 1832 staan diverse slingerpaden aangegeven, maar niet altijd overeenkomstig herkenbare restanten in de huidige situatie. De laan heeft vermoedelijk in zuidelijke richting doorgelopen tot aan Veenwijk.

Waardering:

- algemeen historische waarde: hoog
- ensemblewaarde: hoog
- tuinhistorische waarde: positief
- gebruikshistorische waarden: hoog
- belevingswaarde: positief



Laan 117. Bron: BNON, 25-02-2020.

Laannummer: 118
Naam thans: -
Naam oorsp.: -
Deelgebied: Veenwijk
Ensemble: parkaanleg

Boomsoort oorsp.: onbekend
Boomsoort thans: eik
Compleetheid: vele uitgevallen, vrijwel onherkenbaar
Ontstaansperiode: 1700-1830 (ca. 1798-1807)
Geschatte leeftijd: oud (> 80 jaar)

Aantal rijen oorsp.: onbekend
Aantal rijen thans: dubbelzijdig, enkele rij (0---0)
Plantverband oorsp.: onbekend
Plantverband thans: wild, wisselend of geen
Globale lengte: 80 meter
Bermen: verwilderd/opslag
Profiel:

- naastgelegen landgebruik: bos
- begrenzing: geen
- breedte: n.v.t.

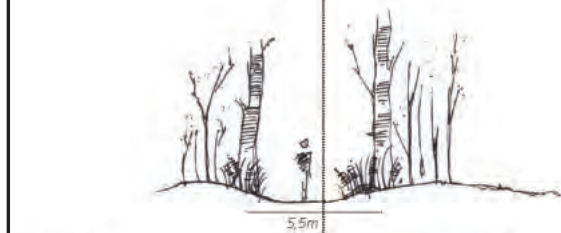


Bijzonderheden: Op het kadastrale minuutplan uit 1832 staan diverse slingerpaden aangegeven, maar niet altijd overeenkomstig herkenbare restanten in de huidige situatie. Het is onduidelijk in hoeverre deze paden als laan waren beplant.

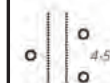
Waardering:

- algemeen historische waarde: hoog
- ensemblewaarde: indifferent
- tuinhistorische waarde: positief
- gebruikshistorische waarden: positief
- belevingswaarde: indifferent

LAAN 5



Plantverband

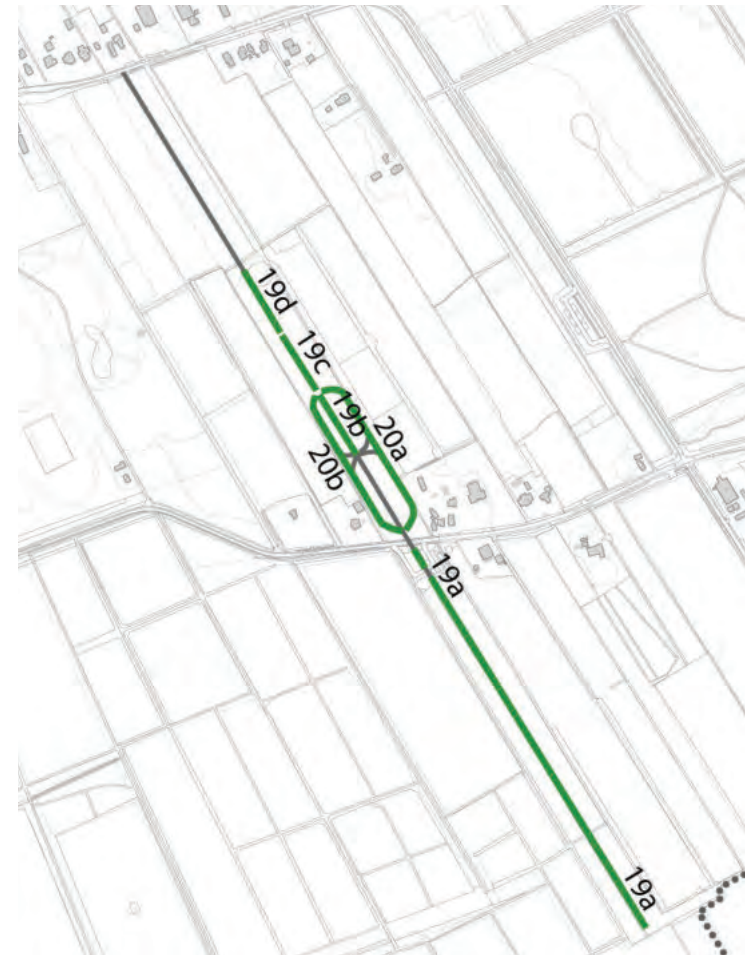


Aanvullende informatie

Naam laan:	Geen naam
Boomsoort:	Quercus robur
Leeftijdsklasse:	Volwassen
Lengte laan:	94m
Volledigheid laan:	26-50%
Soort pad:	Zand

Laan 118. Bron: BNON, 25-02-2020.

DEELGEBIED 10. KLEMBURG

**Samenhang**


De lanen in dit deelgebied hangen door begrenzing direct samen met de volgende openbare wegen: 21a (Bieruma Oostingweg) en 65b (Marijkemuoi-wei). En in historie hangen zij samen met de lanen in deelgebied 5 (Oranjehoeve).



Het hek van Tjaarda's Bos, met daarachter de oude laan op Klemburg, ca. 1900-1910.
(Bron: Liemburg, 2012).



Pad in Tjaarda's Bos langs de Berg van Brongerga, met doorlopend pad op Klemburg, ca. 1900-1915.
(Bron: Liemburg, 2012).



Pad in Tjaarda's Bos, ca. 1910-1930.
(Bron: Tresoar, Q440).

Laannummer: 19 a+b+c+d

Naam thans: -

Naam oorsp.: -

Deelgebied: Klemburg: Tjaarda's Bos

Ensemble: Tjaarda's Bos

Boomsoort oorsp.: 19c, d: beuk en eik; 19a, b: eik

Boomsoort thans: 19c, d: beuk en eik (om-en-om?);
19a, b: eik

Compleetheid: 19b, d: (redelijk) gaaf, integraal verjongd;
19c: (redelijk) gaaf, mogelijk ooit ingeboet; 19a: enkele tot vele uitgevallen, deels vrijwel onherkenbaar; tussen a en b is een deel verdwenen, mede door aanleg parkeerplaats.

Ontstaansperiode: 1700-1830

Geschatte leeftijd: 19b, d: jong (< 20 jaar); 19a, c: oud (> 80 jaar)

Aantal rijen oorsp.: onbekend

Aantal rijen thans: dubbelzijdig, enkele rij (0---0)

Plantverband oorsp.: onbekend; 19a, c: vierkant?

Plantverband thans: 19a: onherkenbaar; 19b, d: driehoek; 19c: driehoek of vierkant

Globale lengte: 19a: 560m; 19b: 85m; 19c: 80m; 19d: 85m

Bermen: 19b: kruidlaag; 19c, d: vrijstaande bomen; 19a: verwilderd/opslag

Profiel:

- naastgelegen landgebruik: park of bos
- begrenzing: 19a: sloot/greppel; 19b,c,d: geen
- breedte: 19a: 10 meter (deels, afhankelijk van hoogte) (deels, afhankelijk van hoogte)

Functie laan oorsp.: begeleiding zicht- of middenlijn;
oprij- of toegangslaan

Functie laan thans: middenlijn, toegangslaan

Type en functie weg oorsp.:

- aard van de weg: onverhard
- functie van de weg: voetpad, weg
- toegankelijkheid: privaat/ontoegankelijk

Type en functie weg thans:

- aard van de weg: onverhard
- functie van de weg: voetpad
- toegankelijkheid: opengesteld

Bijzonderheden: De laan vormde in de 18e eeuw de toegangslaan van Klemburg en liep door tussen het huidige Tjaarda's Bos en Klemburg aan de Marijke-muoi-wei. De laan is versnipperd en onderbroken in laanbeeld, en thans niet meer (ruimtelijk) gerelateerd aan Klemburg. Deel 19a valt in eigendom thans onder Oranjehoeve.

Waardering:

- algemeen historische waarde: hoog
- ensemblewaarde: hoog
- tuinhistorische waarde: hoog
- gebruikshistorische waarden: hoog
- belevingswaarde: hoog



19a



19b



19c



19d

LAAN 38



Plantverband




Aanvullende informatie:


Naam laan: Geen naam
 Boomsoort: Quercus robur
 Leeftijdsklasse: Oud
 Lengte laan: 542m
 Volledigheid laan: 0-25%
 Soort pad: Zand

Laan 19a. Bron: BNON, 25-02-2020.

LAAN 39b



Plantverband

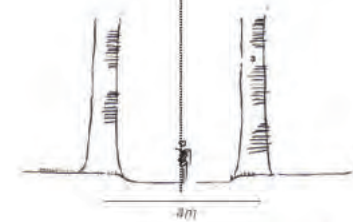


Aanvullende informatie:

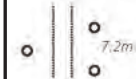
Naam laan: Geen naam
 Boomsoort: Quercus robur
 Leeftijdsklasse: Recent geplant
 Lengte laan: 73m
 Volledigheid laan: 75-100%
 Soort pad: Zand

Laan 19b. Bron: BNON, 25-02-2020.

LAAN 39c



Plantverband



Aanvullende informatie:

Naam laan: Geen naam
 Boomsoort: Fagus sylvatica
 Leeftijdsklasse: Oud
 Lengte laan: 155m
 Volledigheid laan: 26-50%
 Soort pad: Zand

Laan 19c. Bron: BNON, 25-02-2020.

Laannummer: 20 a+b

Naam thans: -

Naam oorsp.: -

Deelgebied: Klemburg: Tjaarda's Bos

Ensemble: Tjaarda's Bos

Boomsoort oorsp.: onbekend

Boomsoort thans: eik

Compleetheid: enkele tot vele uitgevallen, vrijwel onherkenbaar

Ontstaansperiode: Zuidelijke ovaal: 1900-1940 (ca. 1918); noordelijke ovaal: 1940-1965 (ca. 1950)

Geschatte leeftijd: volwassen (20 - 80 jaar) en oud (> 80 jaar)

Aantal rijen oorsp.: onbekend

Aantal rijen thans: dubbelzijdig, enkele rij (0---0)

Plantverband oorsp.: onbekend

Plantverband thans: driehoek

Globale lengte: 220 meter

Bermen: vrijstaande bomen

Profiel:

- naastgelegen landgebruik: open weide of bos
- begrenzing: geen
- breedte: n.v.t.

Functie laan oorsp.:

- markering grens van gebied
- gebogen of slingerlaan

Functie laan thans:

- markering grens van gebied
- gebogen of slingerlaan



20a

Type en functie weg oorsp.:

- aard van de weg: onverhard
- functie van de weg: voetpad
- toegankelijkheid: opengesteld

Type en functie weg thans:

- aard van de weg: onverhard
- functie van de weg: voetpad
- toegankelijkheid: opengesteld

Bijzonderheden: pad ligt iets verdiept. De lanen liggen in de vorm van twee ovalen. Met name de aansluitingen op de middenlaan zijn onherkenbaar geworden.

Waardering:

- algemeen historische waarde: positief
- ensemblewaarde: hoog
- tuinhistorische waarde: positief
- gebruikshistorische waarden: hoog
- belevingswaarde: positief

LAAN **39a**



Plantverband



Aanvullende informatie:

Naam laan:	Geen naam
Boomsoort:	Quercus robur
Leeftijdsklasse:	Oud
Lengte laan:	500m
Volledigheid laan:	0-25%
Soort pad:	Zand

Laan 20. Bron: BNON, 25-02-2020.



20b

DEELGEBIED 11. PAUWENBURG



Samenhang

De lanen in dit deelgebied hangen door begrenzing direct samen met de volgende openbare wegen: 1a (Marijkemuoi-wei).

Laannummer: 11

Naam thans: Brandeleane

Naam oorsp: ookwel: Brandlaan

Deelgebied: Pauwenburg

Ensemble: het pad loopt in noordelijke richting door, maar is daar geen laan (meer).

Boomsoort oorsp.: onbekend

Boomsoort thans: eik, met andere soorten (beuk, berk, etc.)

Compleetheid: vrijwel onherkenbaar, in zuidelijk deel niet (meer) aanwezig.

Ontstaansperiode: voor 1700 (laan komt op kaart door Schotanus uit 1698 reeds voor)

Geschatte leeftijd: oud (> 80 jaar)

Aantal rijen oorsp.: onbekend

Aantal rijen thans: dubbelzijdig, enkele rij (0---0)

Plantverband oorsp: onbekend

Plantverband thans: wild, wisselend of geen

Globale lengte: 680 meter

Bermen: kruidlaag; verwilderd/opslag

Profiel:

- naastgelegen landgebruik: open weide, erf of bos
- begrenzing: sloot/greppel, wal of geen
- breedte: 6 meter

Functie laan oorsp:

- doorgaande weg
- ontginning of gebiedsontsluiting

Functie laan thans:

- markering grens van gebied
- ontginning of gebiedsontsluiting



11

Type en functie weg oorsp:

- aard van de weg: onverhard
- functie van de weg: voetpad, veedrift
- toegankelijkheid: openbaar


Type en functie weg thans:

- aard van de weg: onverhard
- functie van de weg: voetpad
- toegankelijkheid: opengesteld

Bijzonderheden: Behoort niet tot Pauwenburg, maar was een verbindingspad voor Brongerga. Het naastgelegen gebied is grotendeels afgegraven.

Waardering:

- algemeen historische waarde: hoog
- ensemblewaarde: positief
- tuinhistorische waarde: indifferent
- gebruikshistorische waarden: hoog
- belevingswaarde: hoog



Laan 11. Bron: BNON, 25-02-2020.

Laannummer: 15 + 1b

Naam thans: -

Naam oorsp.: -

Deelgebied: Pauwenburg

Ensemble: samenhang met raster van formele park- en bosontginningslanen; 1b lag in verlengde van Pauwenburgsingel (thans Marijkemuoi-wei).

Boomsoort oorsp.: onbekend

Boomsoort thans: eik

Compleetheid: (redelijk) gaaf, integraal verjongd

Ontstaansperiode: voor 1700 (laan komt op kaart door Schotanus uit 1698 reeds voor)

Geschatte leeftijd: jong (< 20 jaar)

Aantal rijen oorsp.: onbekend

Aantal rijen thans: dubbelzijdig, enkele rij (0---0)

Plantverband oorsp.: onbekend

Plantverband thans: driehoek

Globale lengte: 1b: 350m ; 15: 450m

Bermen: 15: kruidlaag; 1b: vrijstaande bomen

Profiel:

- naastgelegen landgebruik: open weide of bos
- begrenzing: 15: sloot/greppel; 1b: geen
- breedte: 15: 16 meter

Functie laan oorsp.: markering grens van gebied; bosontginning; ontsluiting

Functie laan thans: markering grens van gebied; ontsluiting

Type en functie weg oorsp.:

- aard van de weg: onverhard
- functie van de weg: werkp pad, voetpad
- toegankelijkheid: privaat/ontoegankelijk

Type en functie weg thans:

- aard van de weg: onverhard
- functie van de weg: werkp ad, voetpad
- toegankelijkheid: opengesteld



15



1b

LAAN 41



Plantverband



Aanvullende informatie

Naam laan:	Brandelaan
Boomsoort:	Quercus robur
Leeftijdsklasse:	Jong
Lengte laan:	816m
Volledigheid laan:	76-100%
Suort pad:	Gras

Laan 1b. Bron: BNON, 25-02-2020.

Bijzonderheden:

Waardering:

- algemeen historische waarde: hoog
- ensemblewaarde: hoog
- tuinhistorische waarde: hoog
- gebruikshistorische waarden: hoog
- belevingswaarde: hoog



4a



4b

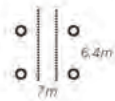


4c

LAAN **42a**



Plantverband

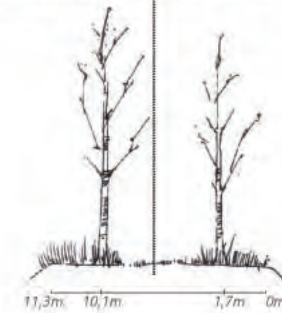


Aanvullende informatie:


Naam laan: Geen naam
 Boomsoort: Quercus robur
 Leeftijdsklasse: Volwassen
 Lengte laan: 537m
 Volledigheid laan: 51-75%
 Soort pad: Zand

Laan 4b. Bron: BNON, 25-02-2020.

LAAN **42b**



Plantverband



Aanvullende informatie:

Naam laan: Geen naam
 Boomsoort: Quercus robur
 Leeftijdsklasse: Volwassen
 Lengte laan: 442m
 Volledigheid laan: 76-100%
 Soort pad: Zand

Laan 4a. Bron: BNON, 25-02-2020.

Laannummer: 4 a+b+c

Naam thans: -

Naam oorsp.: -

Deelgebied: Pauwenburg

Ensemble: samenhang met raster van formele park- en bosontginningslanen; 4c: landschappelijke aanleg

Boomsoort oorsp.: onbekend

Boomsoort thans: eik, enkele beuken

Compleetheid: 4a: (redelijk) gaaf, integraal verjongd; 4b: enkele tot vele uitgevallen; 4c: vrijwel onherkenbaar

Ontstaansperiode: voor 1700 (laan komt op kaart door Schotanus uit 1698 reeds voor); 4c: 1700-1830 (het licht slingerende padenstelsel komt vermoedelijk voort uit een begin 19e-eeuwse vroeg-landschappelijke aanleg).

Geschatte leeftijd: 4a: jong (< 20 jaar) (jaren '90); 4b, c: oud (> 80 jaar)

Aantal rijen oorsp.: onbekend

Aantal rijen thans: dubbelzijdig, enkele rij (0---0)

Plantverband oorsp.: onbekend

Plantverband thans: 4a: driehoek; 4b, c: wild, wisselend of geen

Globale lengte: 4a: 240m; 4b: 525m; 4c: 160m

Bermen: kruidlaag

Profiel:

- naastgelegen landgebruik: bos
- begrenzing: 4a, b: sloot/greppel; 4c: geen
- breedte: 4a: 12 à 15m (laan ligt niet meer midden tussen greppels) 4b: 9m

Functie laan oorsp.: bosontginning; ontsluiting

Functie laan thans:

- 4c: gebogen of slingerlaan
- 4a, b: ontsluiting

Type en functie weg oorsp.:

- aard van de weg: onverhard
- functie van de weg: werkpad, voetpad
- toegankelijkheid: privaat/ontoegankelijk

Type en functie weg thans:

- aard van de weg: onverhard
- functie van de weg: werkpad, voetpad
- toegankelijkheid: opengesteld

Bijzonderheden:

Waardering:

- algemeen historische waarde: hoog
- ensemblewaarde: hoog
- tuinhistorische waarde: hoog
- gebruikshistorische waarden: positief
- belevingswaarde: 4a+b hoog, 4c positief

Laannummer: 6

Naam thans: -

Naam oorsp.: -

Deelgebied: Pauwenburg

Ensemble: samenhang met raster van formele park- en bosontginningslanen

Boomsoort oorsp.: onbekend

Boomsoort thans: eik

Compleetheid: (redelijk) gaaf, integraal verjongd

Ontstaansperiode: voor 1700 (laan komt op kaart door Schotanus uit 1698 reeds voor)

Geschatte leeftijd: jong (< 20 jaar)

Aantal rijen oorsp.: onbekend

Aantal rijen thans: dubbelzijdig, enkele rij (0---0)

Plantverband oorsp.: onbekend

Plantverband thans: driehoek

Globale lengte: 1045 meter

Bermen: kruidlaag

Profiel:

- naastgelegen landgebruik: open weide of bos
- begrenzing: sloot/greppel (aan westzijde vrijwel verdwenen)
- breedte: 13 meter

Functie laan oorsp.:

- markering grens van gebied (oorsp. oostgrens van Pauwenburg?)
- bosontginning; ontsluiting

Functie laan thans: ontsluiting



6

Type en functie weg oorsp.:

- aard van de weg: onverhard
- functie van de weg: werkpad, voetpad
- toegankelijkheid: privaat/ontoegankelijk

Type en functie weg thans:

- aard van de weg: onverhard
- functie van de weg: werkpad, voetpad
- toegankelijkheid: opengesteld

Bijzonderheden:

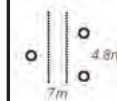
Waardering:

- algemeen historische waarde: hoog
- ensemblewaarde: hoog
- tuinhistorische waarde: hoog
- gebruikshistorische waarden: hoog
- belevingswaarde: hoog

LAAN 44



Plantverband



Aanvullende informatie

Naam laan:	Geen naam
Boomsoort:	Quercus robur
Leeftijdsklasse:	Jong
Lengte laan:	1.142 m
Volledigheid laan:	76-100%
Soort pad:	Zand

Laan 6. Bron: BNON, 25-02-2020.

Laannummer: 12 a+b

Naam thans: Foatpaden

Naam oorsp.: -

Deelgebied: Pauwenburg

Ensemble: samenhang met raster van formele park- en bosontginningslanen, alsmede landschappelijke aanleg bij de grafkelder en thans verdwenen jachtkoepel.

Boomsoort oorsp.: onbekend

Boomsoort thans: 12a: beuk; 12b: eik

Compleetheid: enkele tot vele uitgevallen

Ontstaansperiode: voor 1700 (als rechte laan komt deze reeds op kaart door Schotanus uit 1698 voor); de lichte buiging van het pad dateert waarschijnlijk uit de tweede helft van de 19e eeuw.

Geschatte leeftijd: oud (> 80 jaar)

Aantal rijen oorsp.: onbekend

Aantal rijen thans: dubbelzijdig, enkele rij (0---0)

Plantverband oorsp.: onbekend

Plantverband thans: wild, wisselend of geen

Globale lengte: 12a: 130m; 12b: 250m

Bermen: verwilderd/opslag

Profiel:

- naastgelegen landgebruik: bos
- begrenzing: 12a: geen; 12b: sloot/greppel
- breedte: 12b: 23 meter

Functie laan oorsp.: bosontginning; ontsluiting

Functie laan thans: doorgaande weg (fiets); gebogen of slingerlaan

Type en functie weg oorsp.:

- aard van de weg: onverhard
- functie van de weg: werkp pad, voetpad
- toegankelijkheid: privaat/ontoegankelijk

Type en functie weg thans:

- aard van de weg: verhard (asfalt)
- functie van de weg: fietspad (sinds ca. 1972)
- toegankelijkheid: opengesteld



12b



12a

Bijzonderheden: de bomen staan relatief dicht op elkaar (in breedte) in vergelijking met de andere lanen op Pauwenburg. Het laanbeeld is onregelmatig. Het pad zou een oude verbinding vanuit Brongerga naar Boven-Knijpe en Katlijk zijn.


Waardering:

- algemeen historische waarde: positief
- ensemblewaarde: positief
- tuinhistorische waarde: positief
- gebruikshistorische waarden: positief
- belevingswaarde: positief

LAAN 45



Plantverband




Aanvullende informatie

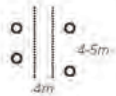
Naam laan: De Foatpaden
Boomsoort: Quercus robur
Leeftijdsklasse: Volwassen
Lengte laan: 506m
Volledigheid laan: 26-50%
Soort pad: Asfalt

Laan 12b. Bron: BNON, 25-02-2020.

LAAN 124



Plantverband

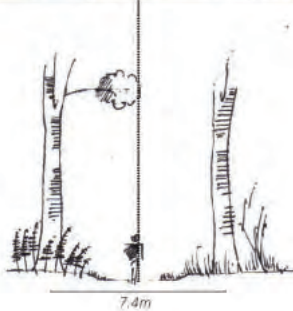


Aanvullende informatie:

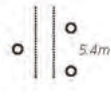
Naam laan: Geen naam
 Boomsoort: Quercus robur
 Leeftijdsklasse: Oud
 Lengte laan: 99m
 Volledigheid laan: 0-25%
 Soort pad: Zand/gras

Bron: BNON, 25-02-2020.

LAAN 46b



Plantverband




Aanvullende informatie:

Naam laan: Geen naam
 Boomsoort: Quercus robur
 Leeftijdsklasse: Oud
 Lengte laan: 316m
 Volledigheid laan: 51-75%
 Soort pad: Zand

Laan 17a. Bron: BNON, 25-02-2020.

LAAN 46a



Plantverband



Aanvullende informatie:

Naam laan: Geen naam
 Boomsoort: Fagus sylvatica
 Leeftijdsklasse: Oud
 Lengte laan: 214m
 Volledigheid laan: 51-75%
 Soort pad: Zand

Laan 17b. Bron: BNON, 25-02-2020.

Laannummer: 17 a+b+c

Naam oorsp.: -

Naam thans: -

Deelgebied: Pauwenburg

Ensemble: samenhang met raster van formele park- en bosontginningslanen

Boomsoort oorsp.: onbekend

Boomsoort thans: a: eik; b: beuk

Compleetheid: (redelijk) gaaf

Ontstaansperiode: 17a+b: voor 1700, 17c: 1830-1900

Geschatte leeftijd: oud (> 80 jaar)

Aantal rijen oorsp.: dubbelzijdig, enkele rij (0---0)

Aantal rijen thans: dubbelzijdig, enkele rij (0---0)

Plantverband oorsp.: onbekend

Plantverband thans: a: wild, wisselend of geen; b: vierkant

Globale lengte: a: 350; b: 220 meter

Bermen: a: kruidlaag; b: vrijstaande bomen

Profiel:

- naastgelegen landgebruik: bos
- begrenzing: sloot/greppel
- breedte: 6 à 9 meter

Functie laan oorsp.: bosontginning; ontsluiting

Functie laan thans: ontsluiting

Type en functie weg oorsp.:

- aard van de weg: onverhard
- functie van de weg: werkp pad, voetpad
- toegankelijkheid: privaat/ontoegankelijk

Type en functie weg thans:

- aard van de weg: onverhard
- functie van de weg: voetpad
- toegankelijkheid: opengesteld

Bijzonderheden: fraai laanbeeld.

Waardering:


- algemeen historische waarde: 17a+b hoog, 17c positief
- ensemblewaarde: hoog
- tuinhistorische waarde: 17a+b hoog, 17c indifferent
- gebruikshistorische waarden: hoog
- belevingswaarde: hoog




17a



17b



Laan 3a. Bron: BNON, 25-02-2020.



Laan 3b. Bron: BNON, 25-02-2020.



Laan 3b. Bron: BNON, 25-02-2020.

Laannummer: 3 a+b+c

Naam thans: -

Naam oorsp.: -

Deelgebied: Pauwenburg

Ensemble: samenhang met raster van formele park- en bosontginningslanen

Boomsoort oorsp.: onbekend

Boomsoort thans: eik

Compleetheid: 3c: (redelijk) gaaf, integraal verjongd; 3a, b: enkele tot vele uitgevallen

Ontstaansperiode: 3a, b: voor 1700 (laan komt op kaart door Schotanus uit 1698 reeds voor); 3c: na 2000

Geschatte leeftijd: 3c: jong (< 20 jaar); 3a: volwassen (20 - 80 jaar); 3b: oud (> 80 jaar)

Aantal rijen oorsp.: onbekend

Aantal rijen thans: 3b, c: dubbelzijdig, enkele rij (0---0); 3a: dubbelzijdig, asymmetrisch (00---0), onregelmatig

Plantverband oorsp.: onbekend

Plantverband thans: 3c: driehoek; 3a, b: wild, wisselend of geen

Globale lengte: 3a: 210m; 3b: 95m; 3c: 90m

Bermen: kruidlaag

Profiel:

- naastgelegen landgebruik: open weide of bos
- begrenzing: 3a, b: sloot/greppel; 3c: geen
- breedte: 3a, b: 13 meter

Functie laan oorsp.: bosontginning; ontsluiting

Functie laan thans: ontsluiting

Type en functie weg oorsp.:

- aard van de weg: onverhard
- functie van de weg: werkp pad, voetpad
- toegankelijkheid: privaat/ontoegankelijk

Type en functie weg thans:

- aard van de weg: onverhard



3b

- functie van de weg: werkp ad, voetpad
- toegankelijkheid: opengesteld

Bijzonderheden: het laandeel tussen 3b en 3c is verdwenen, thans mogelijk met hakhoutrestanten. Doordat laan is opgedeeld in verschillende laanbeelden, is de eenheid afgenomen.

Waardering:

- algemeen historische waarde: 3a+b hoog, 3c indif-ferent
- ensemblewaarde: 3a+b hoog, 3c positief
- tuinhistorische waarde: 3a+b hoog, 3c indif-ferent
- gebruikshistorische waarden: positief
- belevingswaarde: positief



Laan 3c. Bron: BNON, 25-02-2020.



3a



3c

Laannummer: 5

Naam thans: -

Naam oorsp.: -

Deelgebied: Pauwenburg

Ensemble: samenhang met raster van formele park- en bosontginningslanen

Boomsoort oorsp.: onbekend

Boomsoort thans: eik

Compleetheid: enkele tot vele uitgevallen

Ontstaansperiode: 1830-1900 (laan komt mogelijk op kaart door Schotanus uit 1698 reeds voor; op begin 19e eeuwse kaarten/kadastrale minuutplan komt laan echter niet voor, zodat sprake zal zijn van een 19e eeuwse uitbreiding van de bosaanleg).

Geschatte leeftijd: oud (> 80 jaar)

Aantal rijen oorsp.: dubbelzijdig, enkele rij (0---0) (op basis van boomkroon)

Aantal rijen thans: dubbelzijdig, enkele rij (0---0)

Plantverband oorsp.: onbekend

Plantverband thans: vierkant

Globale lengte: 580 meter

Bermen: kruidlaag

Profiel:

- naastgelegen landgebruik: open weide of bos
- begrenzing: sloot/greppel
- breedte: 18 meter

Functie laan oorsp.:

- markering grens van gebied
- bosontginning; ontsluiting

Functie laan thans:

- markering grens van gebied
- ontsluiting



Type en functie weg oorsp.:

- aard van de weg: onverhard
- functie van de weg: werkpad, voetpad
- toegankelijkheid: privaat/ontoegankelijk

Type en functie weg thans:


- aard van de weg: onverhard
- functie van de weg: werkpad, voetpad
- toegankelijkheid: opengesteld

Bijzonderheden: pand Weversbuurt 5 ligt aan het einde in het zicht van de as

Waardering:

- algemeen historische waarde: positief
- ensemblewaarde: positief
- tuinhistorische waarde: indifferent
- gebruikshistorische waarden: hoog
- belevingswaarde: hoog

LAAN 50



Plantverband



Aanvullende informatie:

Naam laan:	Geen naam
Boomsoort:	Quercus robur
Leeftijdsklasse:	Oud
Lengte laan:	586m
Volledigheid laan:	26-50%
Soort pad:	Zand

Laan 5. Bron: BNON, 25-02-2020.

Laannummer: 16
Naam oorsp.: -
Naam thans: -
Deelgebied: Pauwenburg

Boomsoort oorsp.: onbekend
Boomsoort thans: eik
Compleetheid: (redelijk) gaaf, integraal verjongd

Ontstaansperiode: vermoedelijk in 1940-1965 ontstaan vanuit een houtwallen langs een pad
Geschatte leeftijd: jong (< 20 jaar)

Aantal rijen oorsp.: onbekend
Aantal rijen thans: dubbelzijdig, enkele rij (0---0);
Plantverband oorsp.: vermoedelijk wild/geen plantverband
Plantverband thans: driehoek: schuin tegenover elkaar of om-en-om;

Globale lengte: 220m
Bermen: vrijstaande bomen
Profiel:

- naastgelegen landgebruik: bos
- begrenzing: sloot/greppel
- breedte: 8m

Functie laan oorsp.: bosontginning; ontsluiting
Functie laan thans: markering grens van gebied
Type en functie weg oorsp.:

- aard van de weg: onverhard
- functie van weg: werkp pad, voetpad, veedrift
- toegankelijkheid: privaat/ontoegankelijk

Type en functie weg thans:

- aard van de weg: onverhard
- functie van weg: werkp ad, voetpad
- toegankelijkheid: opengesteld

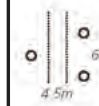


16

Bijzonderheden: De laan maakte oorspronkelijk geen deel uit van het stelsel van ontginningslanen op de Pauwenburg. De laan vangt thans aan bij een picknickweide aan het fietspad.

Waardering:

- algemeen historische waarde: indifferent
- ensemblewaarde: positief
- tuinhistorische waarde: indifferent
- gebruikshistorische waarden: indifferent
- belevingswaarde: positief

LAAN 79a**Plantverband****Aanvullende informatie:**

Naam laan: Geen naam
Boomsoort: Quercus robur
Leeftijdsklasse: Jong
Lengte laan: 202m
Volledigheid laan: 76-100%
Soort pad: Zand

Laan 16. Bron: BNON, 25-02-2020.

Laannummer: 9

Naam thans: -

Naam oorsp.: -

Deelgebied: Pauwenburg

Ensemble: landschappelijke aanleg

Boomsoort oorsp.: eik

Boomsoort thans: eik

Compleetheid: enkele tot vele uitgevallen, slecht herkenbaar

Ontstaansperiode: 1700-1830 (het licht slingerende padenstelsel komt vermoedelijk voort uit een begin 19e-eeuwse vroeg-landschappelijke aanleg; het zuidwestelijke deel komt als rechte laan reeds voor op de kaart door Schotanus uit 1698)

Geschatte leeftijd: oud (> 80 jaar)

Aantal rijen oorsp.: dubbelzijdig, enkele rij (0---0)

Aantal rijen thans: dubbelzijdig, enkele rij (0---0)

Plantverband oorsp.: wild, wisselend of geen

Plantverband thans: wild, wisselend of geen

Globale lengte: 280 meter

Bermen: kruidlaag; verwilderd/opslag

Profiel:

- naastgelegen landgebruik: bos
- begrenzing: geen
- breedte: n.v.t.

Functie laan oorsp.: gebogen of slingerlaan

Functie laan thans: gebogen of slingerlaan

Type en functie weg oorsp.:

- aard van de weg: onverhard
- functie van de weg: voetpad
- toegankelijkheid: privaat/ontoegankelijk



9

Type en functie weg thans:

- aard van de weg: onverhard
- functie van de weg: voetpad
- toegankelijkheid: opengesteld

Bijzonderheden:

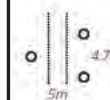
Waardering:

- algemeen historische waarde: positief
- ensemblewaarde: positief
- tuinhistorische waarde: hoog
- gebruikshistorische waarden: positief
- belevingswaarde: hoog

LAAN **48a**



Plantverband



Aanvullende informatie

Naam laan:	Geen naam
Boomsoort:	Quercus robur
Leeftijdsklasse:	Volwassen
Lengte laan:	444m
Volledigheid laan:	26-50%
Soort pad:	Zand

Laan 9. Bron: BNON, 25-02-2020.

Laannummer: 2

Naam thans: -

Naam oorsp.: -

Deelgebied: Pauwenburg

Ensemble: landschappelijke aanleg

Boomsoort oorsp.: onbekend

Boomsoort thans: eik en Amerikaanse eik

Compleetheid: vrijwel onherkenbaar

Ontstaansperiode: 1700-1830 (het licht slingerende padenstelsel komt vermoedelijk voort uit een begin 19e-eeuwse vroeg-landschappelijke aanleg)

Geschatte leeftijd: oud (> 80 jaar)

Aantal rijen oorsp.: dubbelzijdig, enkele rij (0---0)

Aantal rijen thans: één- of enkelzijdig, enkele rij (0---)

Plantverband oorsp.: onbekend

Plantverband thans: wild, wisselend of geen

Globale lengte: 240 meter

Bermen: kruidlaag, verwilderd/opslag

Profiel:

- naastgelegen landgebruik: bos
- begrenzing: geen
- breedte: n.v.t.

Functie laan oorsp.: gebogen of slingerlaan

Functie laan thans: gebogen of slingerlaan

Type en functie weg oorsp.:

- aard van de weg: onverhard
- functie van de weg: voetpad
- toegankelijkheid: privaat/ontoegankelijk

Type en functie weg thans:

- aard van de weg: onverhard
- functie van de weg: voetpad
- toegankelijkheid: opengesteld



2



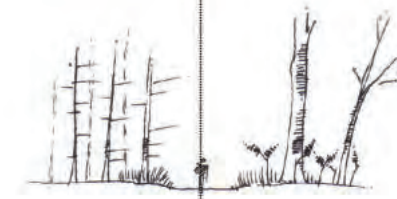
2

Bijzonderheden:

Waardering:

- algemeen historische waarde: positief
- ensemblewaarde: positief
- tuinhistorische waarde: hoog
- gebruikshistorische waarden: positief
- belevingswaarde: indifferent

LAAN **48b**



Plantverband



7.1m

Aanvullende informatie:

Naam laan: Geen naam
Boomsoort: Quercus robur
Leeftijdsklasse: Oud
Lengte laan: 219
Volledigheid laan: 51-75%
Soort pad: Zand

Laan 2. Bron: BNON, 25-02-2020.

Laannummer: 7 a+b

Naam thans: -

Naam oorsp.: -

Deelgebied: Pauwenburg

Ensemble: 7a: landschappelijke aanleg; 7b: samenhang met raster van formele park- en bosontginningslanen

Boomsoort oorsp.: onbekend (eik)

Boomsoort thans: eik

Compleetheid: enkele tot vele uitgevallen, slecht herkenbaar

Ontstaansperiode: 7b: voor 1700 (het zuidoostelijke deel komt als rechte laan reeds voor op de kaart door Schotanus uit 1698); 7a: 1700-1830 (het licht slingerende padenstelsel komt vermoedelijk voort uit een begin 19e-eeuwse vroeg-landschappelijke aanleg)

Geschatte leeftijd: oud (> 80 jaar)

Aantal rijen oorsp.: onbekend

Aantal rijen thans: dubbelzijdig, enkele rij (0--0)

Plantverband oorsp.: onbekend

Plantverband thans: wild, wisselend of geen

Globale lengte: 7a: 180m; 7b: 110m

Bermen: kruidlaag; verwilderd/opslag

Profiel:

- naastgelegen landgebruik: bos
- begrenzing: 7b: sloot/greppel; 7a: geen
- breedte: 7b: 13 meter

Functie laan oorsp.:

- 7b: markering grens
- bosontginning; ontsluiting

Functie laan thans:

- 7a: gebogen of slingerlaan
- ontsluiting

Type en functie weg oorsp.:

- aard van de weg: onverhard
- functie van de weg: voetpad
- toegankelijkheid: privaat/ontoegankelijk



7a



7b

Type en functie weg thans:

- aard van de weg: onverhard
- functie van de weg: voetpad
- toegankelijkheid: opengesteld

Bijzonderheden: het rechte laandeel liep oorspronkelijk in westelijke richting door.

Waardering:

- algemeen historische waarde: hoog
- ensemblewaarde: 7a positief, 7b hoog
- tuinhistorische waarde: hoog
- gebruikshistorische waarden: positief
- belevingswaarde: positief

Laannummer: 8

Naam thans: -

Naam oorsp.: -

Deelgebied: Pauwenburg

Ensemble: samenhang met raster van formele park- en bosontginningslanen

Boomsoort oorsp.: onbekend

Boomsoort thans: eik

Compleetheid: enkele tot vele uitgevallen

Ontstaansperiode: voor 1700 (laan komt op kaart door Schotanus uit 1698 reeds voor)

Geschatte leeftijd: oud (> 80 jaar)

Aantal rijen oorsp.: dubbelzijdig, enkele rij (0---0), onbekend

Aantal rijen thans: één- of enkelzijdig, dubbele rij of meer (00---)

Plantverband oorsp.: onbekend

Plantverband thans: wild, wisselend of geen

Globale lengte: 210 meter

Bermen: kruidlaag

Profiel:

- naastgelegen landgebruik: bos
- begrenzing: sloot/greppel
- breedte: 16 meter

Functie laan oorsp.: bosontginning; ontsluiting

Functie laan thans: ontsluiting

Type en functie weg oorsp.:

- aard van de weg: onverhard
- functie van de weg: voetpad
- toegankelijkheid: privaat/ontoegankelijk

Type en functie weg thans:

- aard van de weg: onverhard
- functie van de weg: werkpad, voetpad
- toegankelijkheid: opengesteld




8

Bijzonderheden: pad loopt thans naast de laan.

Waardering:

- algemeen historische waarde: hoog
- ensemblewaarde: hoog
- tuinhistorische waarde: hoog
- gebruikshistorische waarden: positief
- belevingswaarde: positief

LAAN **49**



Laan 8. Bron: BNON, 25-02-2020.

Laannummer: 14

Naam thans: -

Naam oorsp.: -

Deelgebied: Pauwenburg

Ensemble: gezien de aanwezigheid van de grafkelder en thans verdwenen jachtkoepel, zal de laan deel zijn geweest van een uitgebreidere landschappelijke aanleg in dit deel van Pauwenburg.

Boomsoort oorsp.: onbekend

Boomsoort thans: eik

Compleetheid: enkele tot vele uitgevallen, slecht herkenbaar

Ontstaansperiode: 1700-1830 (het licht slingerende padenstelsel komt vermoedelijk voort uit een begin 19e-eeuwse landschappelijke aanleg)

Geschatte leeftijd: oud (> 80 jaar)

Aantal rijen oorsp.: onbekend

Aantal rijen thans: dubbelzijdig, enkele rij (0---0)

Plantverband oorsp.: onbekend

Plantverband thans: wild, wisselend of geen

Globale lengte: 400 meter

Bermen: kruidlaag

Profiel:

- naastgelegen landgebruik: open weide of bos
- begrenzing: sloot/greppel
- breedte: 11 meter (zuidelijk deel)

Functie laan oorsp.: ontginning of gebiedsontsluiting

Functie laan thans: gebogen of slingerlaan

Type en functie weg oorsp.:

- aard van de weg: onverhard
- functie van de weg: voetpad
- toegankelijkheid: privaat/ontoegankelijk



14

Type en functie weg thans:

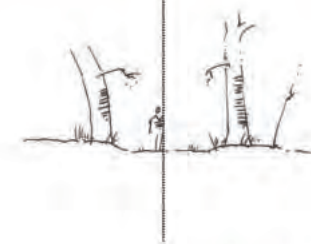
- aard van de weg: onverhard
- functie van de weg: voetpad
- toegankelijkheid: opengesteld

Bijzonderheden: het tracé komt als rechte laan reeds voor op de kaart door Schotanus uit 1698

Waardering:

- algemeen historische waarde: hoog
- ensemblewaarde: positief
- tuinhistorische waarde: hoog
- gebruikshistorische waarden: positief
- belevingswaarde: hoog

LAAN 43



Plantverband



Aanvullende informatie:

Naam laan:	Geen naam
Boomsoort:	Quercus robur
Leeftijdsklasse:	Volwassen
Lengte laan:	352m
Volledigheid laan:	26-50%
Soort pad:	Zand

Laan 14. Bron: BNON, 25-02-2020.

Laannummer: 10

Naam thans: -

Naam oorsp.: -

Deelgebied: Pauwenburg

Ensemble: tussen Marijkemuoi-wei en Brandlaan, in verlengde van laan ten oosten.

Boomsoort oorsp.: onbekend

Boomsoort thans: eik

Compleetheid: (redelijk) gaaf, integraal verjongd

Ontstaansperiode: na 2000

Geschatte leeftijd: jong (< 20 jaar)



10

Aantal rijen oorsp.: dubbelzijdig, enkele rij (0---0)

Aantal rijen thans: dubbelzijdig, enkele rij (0---0)

Plantverband oorsp.: driehoek

Plantverband thans: driehoek

Globale lengte: 160 meter

Bermen: kruidlaag

Profiel:

- naastgelegen landgebruik: open weide of bos
- begrenzing: geen
- breedte: n.v.t.

Functie laan oorsp.: -

Functie laan thans: toegangslaan weiland

Type en functie weg oorsp.: -

Type en functie weg thans:


- aard van de weg: onverhard
- functie van de weg: werkp pad
- toegankelijkheid: opengesteld

Bijzonderheden: -

Waardering:

- algemeen historische waarde: indiffer ent
- ensemblewaarde: positief
- tuinhistorische waarde: indiffer ent
- gebruikshistorische waarden: indiffer ent
- belevingswaarde: positief

LAAN 40a



Plantverband




In overige rijen vrijwel geen verband zichtbaar

Aanvullende informatie

Naam laan:	Geen naam
Boomsoort:	Quercus robur
Leeftijdsklasse:	Jong
Lengte laan:	150m
Volledigheid laan:	51.75%
Soort pad:	Zand

Laan 10. Bron: BNON, 25-02-2020.

SB4



Specialisten in Groen Erfgoed
